

BRUSSEL MET DE FIETS



BRUSSEL - DE FIETSBESTEMMING

Alle informatie die u nodig heeft om Brussel met de fiets te ontdekken



Fietsroutes

**(Begeleide)
Uitstapjes**

**Fietsverhuur en
fietsreparaties**

**Fietscafés en
-evenementen**



DIT EXEMPLAAR MAG NIET WORDEN VERKOCHT

NL VERSIE-2024

BRUSSEL MET DE FIETS



UITGEGEVEN DOOR

**PRO VELO EN VISIT.BRUSSELS VOOR FIETSVRIENDELIJKE LOCATIES
ERKEND DOOR HET LABEL "BIKE FRIENDLY"**



BIKEFRIENDLY@PROVELO.ORG

[VISIT.BRUSSELS](https://www.visit.brussels)



Pro Velo

OVERZICHT



03	HET LABEL BIKE FRIENDLY
05	FIETSEN IN BRUSSEL
07	FIETSROUTES IN BRUSSEL
23	(BEGELEIDDE) FIETSTOCHTEN
31	FIETSVERHUUR EN -REPARATIE
35	FIETSCAFÉS
39	FIETSCULTUUR IN BRUSSEL
45	FIETSPARKING EN MULTIMODALITEIT
48	APP, GIDSEN EN KAARTEN

HET LABEL BIKE FRIENDLY



Het label “Bike Friendly” garandeert een warm welkom, kwaliteitsdiensten en -materiaal, aangepast aan klanten, bezoekers en fietstouristen die geïnteresseerd zijn om Brussel met de fiets te ontdekken.

Een verblijf met het label “Bike Friendly” verzekerd u:

- 🚲 Een beveiligde fietsruimte
- 🚲 Een reparatiekit die ter beschikking staat
- 🚲 Informatie over uitstapjes in Brussel
- 🚲 Een gezond en evenwichtig ontbijt

En nog vele andere diensten die u een unieke ervaring garanderen en dat terwijl u Brussel ontdekt!

Het label helpt klanten die op weg zijn met de fiets, vooral degenen die Brussel niet kennen. Het moet hen geruststellen over de kwaliteit van de diensten die voor hen beschikbaar zijn, met als doel hun fietstocht te vergemakkelijken.

[visit.brussels/nl/professionals](https://www.visit.brussels/nl/professionals)



“Dit label is erg belangrijk voor ons, omdat het de essentie zelf weergeeft: een leuke, sociale en gezonde activiteit die voor iedereen beschikbaar is, ongeacht hun leeftijd en achtergrond. Samenkomen in Brussel, het hart van de Europese en Belgische cultuur. We willen onze gasten uitnodigen en hen laten genieten van de weg hiernaartoe.”



Leslie Bennaroch
Algemeen Manager van het First Euroflat Hotel


DE FIETS NEMEN IN BRUSSEL

Fietsen in alle veiligheid :

🚲 Een helm dragen wordt aangeraden, maar is niet verplicht.

🚲 Enkele regels:

- Het belangrijkste is ervoor zorgen dat je gezien wordt. Fietsen in een stad is niet altijd gemakkelijk: je plaats vinden in het verkeer, ervoor zorgen dat je gezien wordt, rekening houden met andere weggebruikers... Dit zijn slechts enkele van de moeilijkheden waarmee fietsers elke dag te maken krijgen. Maar met een paar voorzorgsmaatregelen is er niets onmogelijk!
- De wegcode zegt dat bestuurders (dus ook fietsers) altijd rechts moeten aanhouden: Voorzie een afstand van ongeveer 1 meter: dit beschermt je tegen de deuren die plots opengaan en manoeuvrerende auto's, bijvoorbeeld wanneer een automobilist uitwijkt.
- Door een rood licht rijden om rechtsaf te slaan of rechtdoor te gaan is alleen toegestaan als de borden die dit toestaan (zie hieronder) aanwezig zijn.



Het is verboden om op het fietspad te rijden in de stad. Behalve voor kinderen die jonger zijn dan 10 jaar en met een fiets rijden waarvan de wielen een diameter hebben van minder dan 50 centimeter.

“ Het belangrijkste is ervoor zorgen dat je gezien wordt.”

Meer informatie over het fietsreglement in Brussel op:
mobilite-mobiliteit.brussels







FIETSROUTES IN BRUSSEL



HET KNOOPPUNTENNETWERK

**Met meer dan 65
knooppunten over 220 km
kun je tot in het oneindige
rijden!**



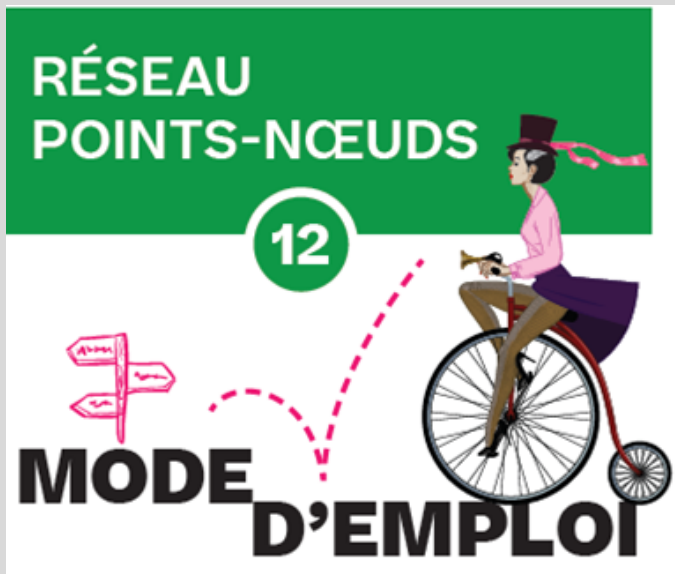
Bereid uw fietstocht voor met behulp van een kaart of een app. U kunt uw eigen lus creëren of een fietstocht maken die van punt A naar B gaat. U kunt terwijl ook plekjes meenemen die u interesseren. Noteer de nummervolgorde, stap op uw fiets en volg de borden!

Wist u dat?

Het knooppuntennetwerk strekt zich uit over bijna heel België en beslaat 25.000 km. Het netwerk is uitgebreid tot in Nederland, een deel van Duitsland en nu ook Noord-Frankrijk. Het knooppuntennetwerk maakt het gemakkelijk om regionale en internationale routes met elkaar te verbinden. Dankzij de knooppunten bestaan er geen grenzen meer!

Het knooppuntenstelsel is uitgevonden in 1995 door Hugo Bollen, een voormalig Belgische mijnningenieur uit Limburg. In de mijnen merkte hij dat de mijnwerkers hun weg terugvonden door een knooppuntenstelsel. Dat paste hij bovengronds toe om de Belgisch-Limburgse mijnstreek als toeristische bestemming nieuw leven in te blazen en het fietsen te promoten.

HET KNOOPPUNTENNETWERK



Hoe werkt het?

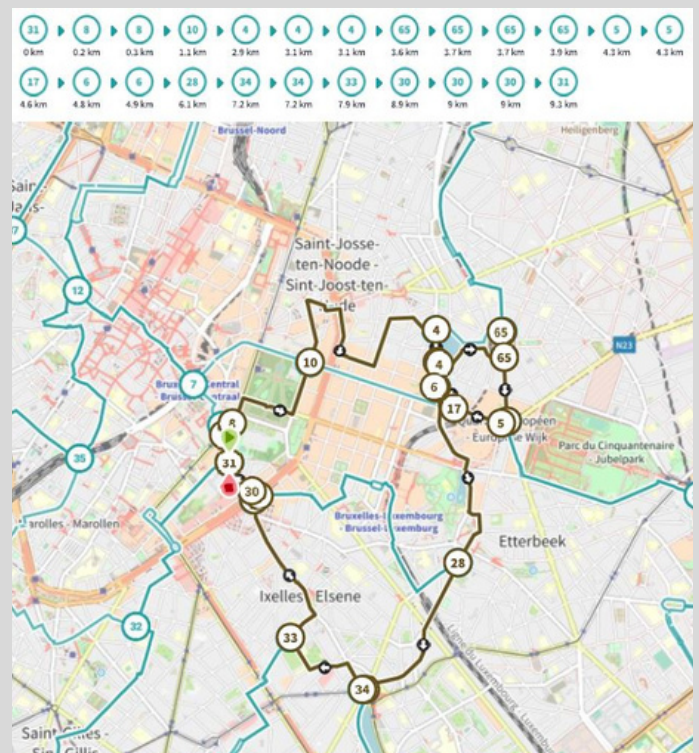
Een fietsknooppuntennetwerk bestaat uit een dicht netwerk van wegen die elkaar kruisen op knooppunten (genummerde kruispunten). Bij elk kruispunt, vertelt een wegwijzer u het nummer van het kruispunt en de mogelijke richtingen naar volgende nummers. De afstand tussen twee punten bedraagt gemiddeld 5 tot 8 km, waardoor het mogelijk is om lussen van 15, 20, 25, 30 ... km te maken.

U bepaalt de route en afstand zelf. Of u nu een lus wilt maken of van punt A naar B wilt, u heeft de touwtjes in handen. U noteert enkel de opeenvolging van de nummers die u wilt volgen.

Zo werkt het:

- Neem de kaart van het knooppuntennetwerk in de regio die je wilt bezoeken of ga naar een website die hetzelfde aanbiedt.
- U markeert uw toekomstige route, in een lus of in een lijn, en noteert de knooppunten (nummers) die u moet volgen. Op sommige websites kunt u zelfs uw route downloaden in GPX-formaat. (GPS eXchange is een bestandsformaat voor het uitwisselen van GPS-gegevens. Het beschrijft een verzameling punten die kan worden gebruikt in de vorm van een routebeschrijving).
- U keert terug naar uw startpunt en kijkt naar de wegwijzer die u in de richting van het volgende knooppunt op uw lijst wijst. U hoeft enkel maar de nummers op uw lijst te volgen.

Het voordeel van dit systeem is dat u de volledige vrijheid hebt om een vooraf bepaalde route te volgen, die u tijdens de rit toch nog kunt wijzigen.



Ontdek de knopenpuntwandelingen pg.29

DE GROENE WANDELING

DE GROENE WANDELING IS EEN 60 KM LANGE WANDEL- EN FIETSROUTE IN HET BRUSSELS HOOFDSTEDELIJK GEWEST. NEEM EEN VAN DE 7 STUKKEN VAN DE GROENE WANDELING EN DOMPEL U ONDER IN DE NATUUR VAN BRUSSEL.



“Wist je dat Brussel omringd is door een rijke en weelderige natuur? De 60 km lange Groene Wandeling omvat parken, valleien, halfnatuurlijke sites en onaangeroerde landschappen.”

De Groene Wandeling, met weinig verkeer, wisselt stedelijke, landelijke en industriële landschappen af en is bezaaid met recreatiegebieden en speelpleinen.

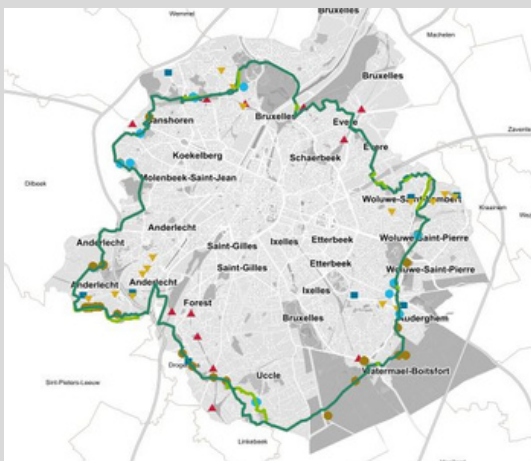
Elk deel kan in beide richtingen worden bewandeld of gefietst. De paden zijn niet toegankelijk voor auto's, met uitzondering van een paar wegen die langs snelwegen lopen. Op sommige plaatsen is de route opgesplitst om voetgangers een comfortabele doorgang te bieden op plekken die niet geschikt zijn voor fietsers, of om niet door drukke gebieden te fietsen...



De Groene Wandeling is in twee richtingen bewegwijzerd. Het is voldoende om de groene bordjes te volgen.



Deze gids is verkrijgbaar in het FR, NL en EN voor 5 euro bij de toeristische dienst van visit.brussels (BIP, Koningsplein, Stadhuis, Grote Markt).



environnement.brussels



Cédric, Léo en Leila op weg om de Groene Wandeling te ontdekken

“We beseffen niet altijd dat Brussel de tweede groenste stad van Europa is en dat meer dan de helft van haar oppervlakte bedekte is met groen.”

Hoelang hebben jullie over de Groene Wandeling gedaan?

We hebben de Promenade Verte in twee dagen gedaan met 1 volwassene en 2 kinderen van 12 en 9 jaar. De eerste dag fietsten we 20 km en de tweede dag 40 km. Het was het eerste weekend op de fiets voor Léo en Leila, en ze wilden graag in de voetsporen van hun vader treden omdat hij vertrouwd is met fietstochten. Ze vonden het niet al te moeilijk. Op de eerste dag had de 9-jarige het een beetje moeilijk in het Zoniënwoud, maar wat ze echt nodig had, was een opwarmertje.

Hoe hebben jullie de route gevolgd?

We hebben de bewegwijzering gevolgd, zonder app.

Was het jullie eerste fietsuitstapje in Brussel?

Eigenlijk niet, maar als Brusselaars ontdekken we op andere manieren de stad! Dit uitstapje deden we, omdat we geïnteresseerd waren. Het kon ons enkel maar verrassen!

Welk materiaal hebben jullie meegenomen?

Drie fietsen. De fiets voor volwassenen had twee 20 liter melts.

Aan wie raadt u aan om de Groene Wandeling te doen?

Voor zowel beginners als ervaren wandelaars is het een ongelooflijke ervaring om de hele Groene Gordel van Brussel te ontdekken. We beseffen niet altijd dat Brussel de tweede groenste stad van Europa is en dat meer dan de helft van haar oppervlakte bedekte is met groen.

Een wandeling langs de Groene Wandeling maakt dit veel duidelijker. Dat onderscheid de hoofdstad van Europa van de rest.

Waar hebben jullie geslapen?

In een hotel met het label Bike Friendly niet ver van het duikcentrum NEMO 33.

Een bijzonder plekje om te ontdekken?

Ik raad je aan om even te stoppen bij Ferme Nos Pilifs. Het is een prachtig voorbeeld van een project dat erin slaagt om mensen met een beperking te integreren en te verzoenen met echte duurzame ontwikkelingsprojecten.

Wat is jullie favoriete plekje op de route?

Het hele deel van de Woluwevallei tot de Geleitsbeekvallei, met zijn

vele parken en vijvers, het Silexdomein, het Tournay-Solvaypark, het Zoniënwoud en de landelijke kant van Brussel. Het is geweldig!



Cédric Maillaert is niet alleen de papa van Léo en Leila, maar ook de auteur van de gids “De Groene Wandeling”. Meer info over deze gids vindt u op pagina 50.

Cédric Maillaert is de auteur van de gids over de Groene Wandeling. De verwezenlijking gebeurde in samenwerking met visit.brussels en leefmilieu.brussels.



EUROVELO 5 - VIA ROMEA FRANCIGENA



Welkom in Brussel, de hoofdstad van België en Europa! De EuroVelo 5-Via Romea Francigena, een van de 17 fietsroutes in Europa, doorkruist de stad van oost naar west.

Meer dan duizend jaar geleden marcheerden de pilgrims van Engeland naar Rome. Na de eeuwige stad ging de route voor hen verder naar Jeruzalem via de haven van Brindisi, langs de eeuwenoude Via Appia. Voortaan kunt u in hun voetsporen treden door de EuroVelo 5 te fietsen. Deze fietsroute is een 3.200 km lange versie van deze legendarische pilgrimtocht. De fietstocht doorkruist 7 verschillende landen en verbindt moderne en oude instellingen met vele cathedraal, kerken, monumenten en musea, die verwickeld zijn met de belangrijkste Europese instellingen in Brussel, Luxemburg en Straatsburg.

Fiets de 20 km van deze internationale route in Brussel. Ga op uitstap langs het kanaal langs oude industriële gebouwen waarvan enkele zijn omgebouwd tot musea of hotels. Maak van de gelegenheid gebruik om te winkelen in de Dansaertwijk. Stop bij de Grote Markt, de parel van Brussel en UNESCO Werelderfgoed.

Verken de Europese wijk en neem een pauze in een van de mooiste parken van Brussel, het Jubelpark. EuroVelo 5 biedt ook een gelegenheid om het rijke Art Nouveau erfgoed van Brussel te ontdekken, als u langs het Stocletpaleis komt. Ontspan bij de Mellaertsvijvers of bezoek het Trammuseum en ga dan terug richting Tervuren, en je bent uit Brussel!

©Pro Velo



De bewegwijzering is in twee richtingen, dus je kunt zowel naar Brindisi als naar Canterbury gaan! De bewegwijzering wordt voorgesteld door een "5" omringd door sterren.

De route beslaat ongeveer 400 km in België en doorkruist Wallonië en Vlaanderen.



Meer info en GPX-bestanden downloaden op eurovelobelgium.be





FIETSROUTE VAN HET JAAR 2023

DE EUROVELO 5 IN BELGIQUE: DE FIETSROUTE VAN HET JAAR 2023

DE EUROVELO 5 IN BELGIË



HET EUROVELO NETWERK



De prijs “Fietsroute van het jaar 2023” werd toegekend door Nederlandse journalisten en een jury die beschikt over een fietsexpertise. De leden van de jury werden verleid door de vele trouwen van deze Belgische fietsroute: “Het is topper die pal door het centrum van Brussel loopt. Er zijn prachtige delen die langs de Dender en langs de Maas lopen. In de Ardennen zul je moeten klimmen, maar de infrastructuur zorgt ervoor dat dat makkelijk kan. En ook de kasseistroken zorgen voor een authentiek gevoel.”

EuroVelo is een netwerk van 17 fietsroutes die heel Europa doorkruist. De routes kunnen gebruikt worden door fietstouristen, maar ook door de lokale bevolking voor hun dagelijkse verplaatsingen.



Meer informatie op
eurovelo.com

PLEKJES WAAR ZE HUN VERLOREN OP DE EUROVELO 5- IN BRUSSEL

AGATHE DAUDIBON

EUROVELO MANAGER BIJ DE EUROPEAN CYCLIST FEDERATION



Mijn favoriete deel is de stuk langs de Kunst-Wetlaan, door de Europese wijk, tussen het Jubelpark en het stadscentrum. Door de borden van EuroVelo 5 te volgen, kun je het kloppende hart van de Belgische en Europese hoofdstad op de fiets ontdekken, in een stedelijke omgeving die bruist van het leven. Een extraatje is dat je met de EuroVelo 5 gemakkelijk de stad kunt ontvluchten naar het Zoniënwoud of het kanaal.

DIEGO AHUMADA

BEIDSMEDEWERKER EVENT EN TOURISME



Ik hou enorm van het landschap. Het lijkt steeds te veranderen. Je rijdt door het Jubelpark waar je drie bogen kunt bewonderen, die bekend staan als Triomfbogen van het Jubelpark. Vervolgens kom je in de Europese wijk waarna je het centrum bereikt en dwars door de Grote Markt fietst. Hier kun je even op adem komen en alle façades en hun architectonische schoonheid kunt bewonderen.

CAMILLE JONCKERS

PROJECT- EN EVENTMEDEWERKER






Ik ben weg van het Jubelpark (een klassieker, maar ik hou er enorm van) en het deel in het Zoniënwoud. Het is er erg aangenaam om even uit de stad te trekken en wat door het bos te fietsen. Vooral als het zo'n mooi bos is als dit.



CAMILLE'S UITSTAPJE: BRUSSEL, MIJN STAD VANOP DE FIETS

Camille heeft een 31 km lange fietstocht samengesteld: "Brussel, mijn stad vanop de fiets". Hij loopt zowel langs de EuroVelo 5 als langs de Groene Wandeling. De fietstocht duurt 4 uur en laat je toe om Brussel tot in de kleinste hoekjes te ontdekken. Dat allemaal terwijl je een deel van een internationale route aflegt!

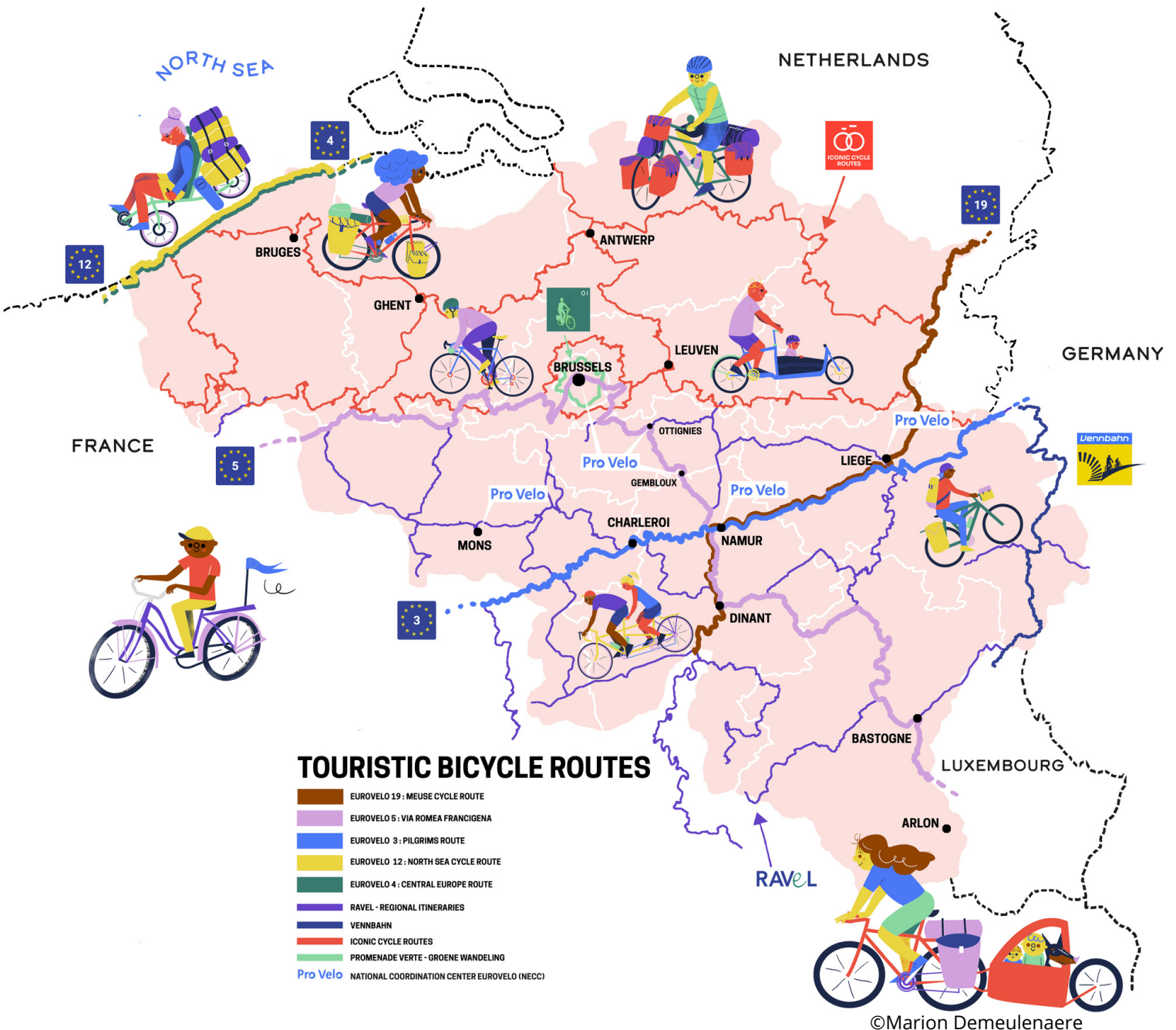
GPX-bestanden en andere informatie kunt u vinden op: eurovelobelgium.be

 31,5 km
 4u
 164m // 164m





BELGIE MET DE FIETS: VERBINDING VANUIT BRUSSEL



©Marion Demeulenaere

VERBINDINGEN MET FIETSROUTEN IN VLAANDEREN EN WALLONIE

Vlaanderen: de icoonfietsroutes

In Vlaanderen zijn er negen icoonroutes voor een fietsvakantie. Elke icoonfietsroute haakt de mooiste stukjes van het Vlaamse landschap aan elkaar via aantrekkelijke fietswegen en rond een centraal thema. Alle icoonfietsroutes zijn volledig en in twee richtingen bewegwijzerd. U kiest dus zelf in welke richting u wilt fietsen, en waar u wilt starten of aankomen.



icoonfietsroutes.be

Wallonie: RAVeL & Véloroutes van Wallonie

De 10 regionale fietsroutes nemen u mee en laten u de natuurlijke, culturele en gastronomische rijkdom en het erfgoed van Wallonië ontdekken. Deze fietsroutes lopen vooral langs de beroemde RAVeL, het Réseau Autonome des Voies lentes, en langs kleine routes zonder al te veel verkeer. De RAVeL is aangelegd op jaagpaden en voormalige spoorlijnen en biedt comfort en veiligheid. Laat je door Wallonië leiden voor een dagwandeling of een meerdaagse tocht terwijl u de bewegwijzering in de richting en locatie naar keuze volgt en geniet van de mooiste landschappen.



ravel.wallonie.be



Meer informatie over de kaart p.50



Gebruik de knooppunten om een fietsroute in Vlaanderen of Brussel te koppelen, alles is met elkaar verbonden!

(BEGELEIDDE) FIETSTOCHTEN



DIENSTVERLENERS EN INFO

BEGELEIDDE FIETSTOCHTEN

Pro Velo

Stap op uw fiets en ontdek Brussel zoals u haar nog nooit gezien heeft! Maak deel uit van een groep voor een uitstapje op uw ritme, gezellig en rijk aan excentrieke ontdekkingen. Art nouveau, gastronomie, cultuur... onze lokale gidsen nemen u drie uur lang mee op een gevarieerde fietstocht die toegankelijk is voor iedereen. U kunt ook een privé fietstocht boeken: kies tussen onze thematische fietstochten of laat ons uw interesses weten en Pro Velo doet de rest: de route, lokale gids, fietsverhuur en -materiaal, u moet enkel genieten van een onvergetelijk moment.

provelo.org



Cactus

Cactus Brussel is een vereniging van lokale gidsen met een passie voor Brussel en fietsen. Via onze Brusselse fietstours delen onze gidsen hun enthousiasme. Ze bieden je een authentieke ervaring door Brussel en doen alles op een ideaal tempo om u onder te dompelen in deze veelzijdige hoofdstad. Bovendien gidsen ze u graag op rustige paden waar een aangename sfeer heerst. Beleef Brussel op de fiets en ontdek meer dan u ooit had durven dromen!

cactus.brussels



Cities by bike

Zin om de stad op een leuke manier te ontdekken?

Of het nu de vele groene Brusselse parken, de kleurrijke huizen langs het Mechelse water of de honderden leuke cafés in Leuven zijn, we laten u de stad niet alleen zien, maar ook beleven! Verborgene plekjes waar u zonder gids nooit zou komen zoals bv prachtige street-art en verborgen parkjes mogen niet ontbreken!

citiesbybike.be





FIETSTOCHTEN: ONTDEK BRUSSEL EN OMSTREKEN



U kunt onze mooie hoofdstad ontdekken door middel van verschillende fietstochten. Zin om op ontdekkingstocht te gaan of onvergetelijke herinneringen te maken? Hier vindt u de verschillende fietstochten:



bike.brussels.be





Onze favoriete fietstochten “Bike for Brussels”:



Dwars door het Pajottenland:

De drukte van de metropool in slechts een paar keer trappen inruilen voor de rust van het platteland? In Brussel kan alles! Laat je tijdens deze fietstocht verrassen door de ongerepte schoonheid van het Pajottenland, waar je nog altijd kan genieten van de landschappen die Bruegel schilderde.

 48km // 24km
 2u30 // 1u30
 290m // 120m



Planten of bier: altijd fietsplezier:

Deze keer trekken we naar het noorden, richting Londerzeel. Geniet bij knooppunt 56 van het grandioos zicht op Brussel. Tip voor de plantenliefhebber: trek een paar uurtjes uit voor een bezoek aan de Plantentuin van Meise.

 50km // 27km
 3h30 // 2h
 300m // 150m



Langs zenne en kanaal naar kathedraal:

Volg de rivier de Senne naar Mechelen en proef onderweg de heerlijke abdijproducten. Een klein biertje, kaas of allebei? Wat je ook kiest, verwen je smaakpapillen!

 60km // 28km
 4h // 2h
 300m // 200m





MOULINS
DE
RUYSBROECK

AMIGO

FIETSTOCHTEN IN BRUSSEL:



Ontdek Brussel terwijl u een van deze 8 thematische fietstochten rijdt die langs de knooppunten lopen.

De 8 voorgestelde fietstochten laten de Brusselaars alsook fietstouristen toe om de regio Brussel te ontdekken in een of meerdere dagen door het knooppuntennetwerk te gebruiken. Van de bezienswaardigheden in het centrum, het Atomium tot de meer unieke en minder bekende attracties. De tochten zijn geschikt voor zowel gezinnen als sportliefhebbers.

visit.brussels



Onze favoriete tochten om “Brussel te ontdekken” gebaseerd op knooppunten



Brussel ongebruikelijk en geheim :

Denkt u dat u Brussel kent? Tijdens deze tocht komt u hoe dan ook nog voor verrassingen te staan! Zo fietst u door minder gekende gemeenten zoals Molenbeek, Ganshoren en Jette, waar u afgelegen plekjes zult ontdekken, en komt u meer te weten over de geschiedenis van het oosten van Brussel.

13 km
 1h15
 69m



Beste van Brussel:

Tijdens deze tocht ontdekt u alle Brusselse wijken die iedereen wel eens gezien moet hebben: de Vlaamse wijk rond het Sint-Katelijneplein (Dansaert), de toeristische wijk in het stadscentrum, de Koningswijk, het welvarende Elsene, de Europese wijk en ook het trendy Sint-Gillis.

14 km
 1h30
 116m



Groen Brussel:

Brussel mag dan de hoofdstad van België en Europa zijn, toch is ze haar groene karakter nog niet kwijtgespeeld. Tijdens deze fietstocht voor het hele gezin krijg je dan ook de kans om de meest landelijke en rustige plekjes van de stad te bewonderen.

8,5 km
 1h
 46m



ONTDEK BRUSSEL TERWIJL U EEN VAN DEZE 8 THEMATISCHE FIETSTOCHTEN FIETST DIE LANGS DE KNOOPPUNTEN LOPEN.



De kaart 'Brussel met de fiets' toont je de Brusselse fietsknooppunten en de 8 themaroutes die er langs lopen. Verkrijgbaar in onze onthaalkantoren. Talen: NL, FR, EN.

Met de routeplanner RouteYou kan je de 8 fietsknooppuntenroutes op je smartphone bekijken, downloaden en indien gewenst afprinten.

Hier zijn acht wandelingen om al het moois te bewonderen. Of het nu architecturaal, landschappelijk of historisch is, Brussel zit vol met vaak onvermoede schatten.

[Verkooppunten](#)

[Zie meer](#)

[Zie meer](#)





INTERVIEW MET DEBORAH WERY, FIETSGIDS

Waarom moeten we Brussel met de fiets ontdekken?

Fietsen is de snelste en meest efficiënte manier om je door de hoofdstad te verplaatsen. Je kunt bijna overal komen, in tegenstelling tot andere voertuigen. De fiets heeft een maximale flexibiliteit en bovendien kunt u dankzij deze praktische en snelle manier gemakkelijk de Brusselse regio verkennen, tot ver buiten het historisch centrum: het Jubelpark, de Abdij Ter Kameren, het Zoniënwoud, het Atomium et de Basiliek van Koekelberg. Een paar keer trappen en je bent er!

Jouw favoriete fietsplekje in Brussel?

Wat ik het leukst vind, is fietsen in de rust en stilte aan de rand van de stad, met groene ruimtes zover het oog reikt die herinneren aan het agrarische verleden van de Brusselse voorsteden. Hier en daar vind je een molen, een oude boerderij, de overblijfselen van een kasteel en een gemeenschapsproject rond een gemeenschappelijke moestuin. En het gezang van de vogels! Het contrast met het nabijgelegen stadscentrum is gigantisch. Fietsen is dus ideaal om dit meer landelijke aspect van de regio te verkennen. Maar ik ben ook een architectuurliefhebber en ik fiets graag van wijk naar wijk om de vele juweeltjes van de Art Nouveau-stijl te bewonderen. Die zijn er in overvloed in de Brusselse regio. Van Victor Horta tot Paul Hankar, Henri Jacobs, Gustave Strauven en Privat Livemont, van Schaarbeek tot Sint-Gillis met een kleine omweg door het stadscentrum. Er gaat niets boven fietsen, en dat terwijl je dit grote openluchtmuseum verkent. Het is de ware trots van de Brusselaars.



Scott, de avontuurlijke partner van Deborah

“Er gaat niets boven fietsen, en dat terwijl je dit grote openluchtmuseum verkent. Het is de ware trots van de Brusselaars.”

FIETSVERHUUR EN -REPARATIE

Wilt u een fiets huren? We geven een overzicht van alle plekken waar u een klassieke, elektrische, tandem of bakfiets kunt huren, zelfbediening of via een fietsverhuurpunt.



©Pro Velo

VERHUUR VAN DEELFIETSEN

Fysieke stations/punten

Villo !

Fietsen uit de regio met veel stations. De goedkoopste manier om een fiets voor 1 dag te huren.
villo.be



Monkey Donkey

Verhuur van bakfietsen vanaf lokale punten in heel Brussel
monkeydonkey.bike.be



Cambio

Verhuur van gedeelde bakfietsen.
cambio.be



Blue Bike

Verhuur vanuit de stations in België.
bluebike.be



Zonder vaste verhuurplekken/ free floating

In Brussel vindt u ook elektrische deelfietsen zonder vaste verhuurplekken die u overal kunt achterlaten in Brussel. In Brussel zijn verplaatsingen van minder dan 3 km nog altijd het snelst met de fiets: [Voi](#), [Dott](#), [Tier](#), [Bolt](#) en [Pony](#).



FIETSVERHUUR VIA EEN FIETSPUNT

Anderlecht

01 Decathlon Anderlecht

Verhuur van klassieke, elektrische, gravel- en longtailfietsen voor reservaties van minimum 2 dagen.

Brussels – Stad (historisch centrum)

02 CyCLO Fietspunt Beurs

Verhuur van stadsfietsen, plooi- en bakfietsen, tandems en accessoires.
cyclo.org

03 Bike-Packer

Enkel het verhuur van reisfietsen met alle bijhorende accessoires.
bike-packer.be

04 Decathlon Stadscentrum

Verhuur van klassieke, elektrische, gravel- en longtailfietsen voor reservaties van minimum 2 dagen.

Evere

05 Decathlon Evere

Verhuur van klassieke, elektrische, gravel- en longtailfietsen voor reservaties van minimum 2 dagen.

Elsene (Europese wijk, Matonge en de Koningswijk)

06 Pro Velo Bruxelles

Klassieke en elektrische fietsen met accessoires om te reizen met de fiets (fietsmandje, zakken, helm...). Er is zelfs een plekje waar alle informatie terug te vinden is over het fietstourisme.
provelo.org

Ukkel

07 MFI Bike

Verhuur van sportfietsen : mountainbikes en gravelfietsen.
mfibike.be

08

Vélo de Gé

Verhuur van elektrische fietsen.
velodege.eu

Sint-Lambrechts-Woluwe

09 111shop

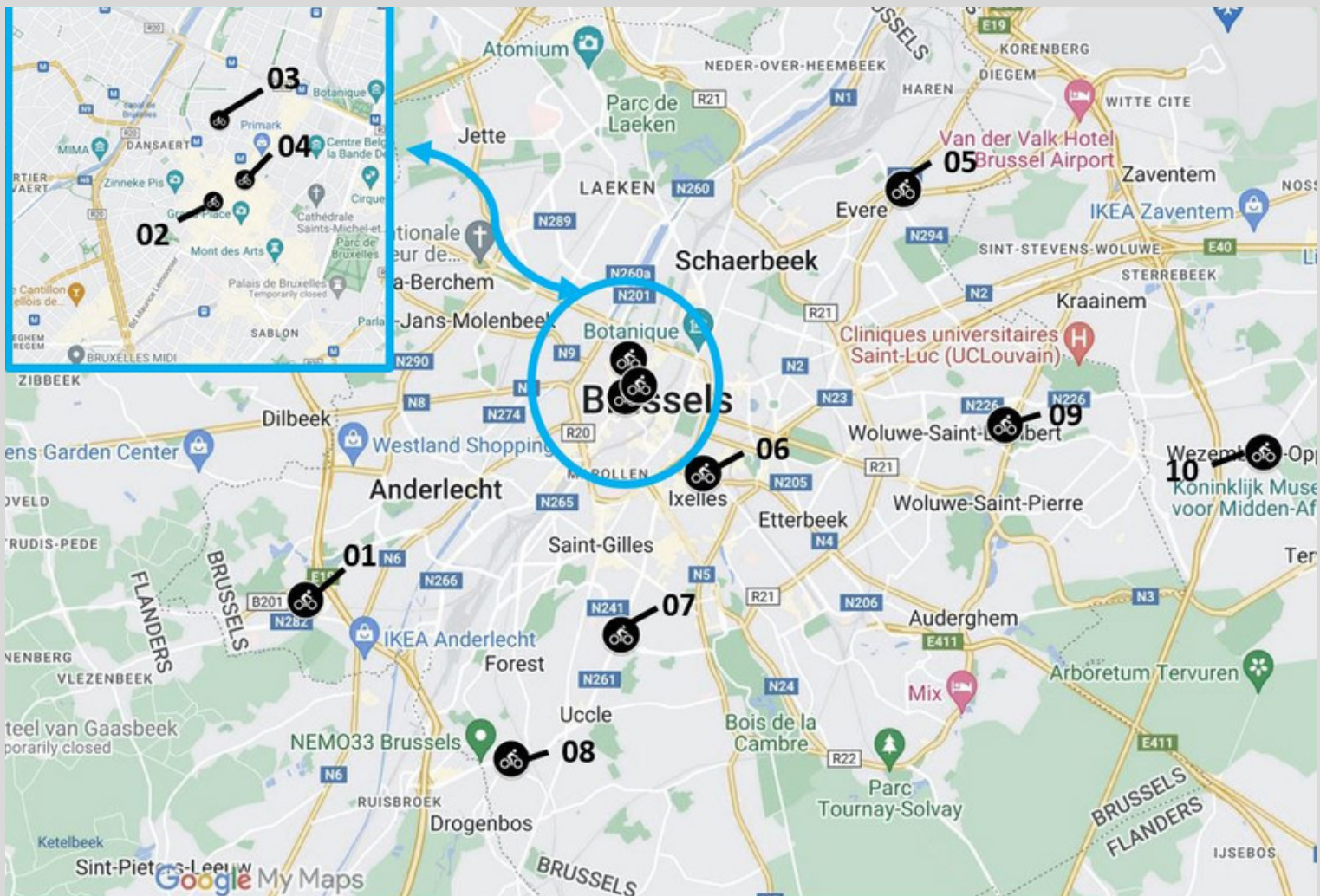
Verhuur van klassieke, en elektrische fietsen en accessoires zoals fietshoezen.
111shop.be

Wezembeek-Oppem

10 Urban Tri Sports

Racefietsen, elektrische fietsen, mountainbikes: reisaccessoires.
urbantrisports.be

FIETSVERHUUR VIA EEN FIETSPUNT



FIETSCAFÉS

Na een paar uur fietsen wilt u waarschijnlijk uitrusten en ontspannen. De nieuwe trend in Brussel is het fietscafé: het is een fietsreparatiewerkplaats, een fietsenwinkel met hapjes, drankjes en entertainment.



©Pro Velo

FROMAGES - KAZEN



FIETSCAFÉS

Tandem Café

TANDEM is de droom van vijf Brusselaars met een passie voor fietsen en lekker eten. Het is een open, vriendelijke en ecologisch verantwoorde plek waar fietsen en lekker eten centraal staan. TANDEM is geïnspireerd op de fietscafés die al bestaan in veel Europese fietssteden. Het is een café, een reparatiewerkplaats en een winkel met fietsaccessoires.

Kunstlaan 7
1210 Bruxelles

hello@tandemcafé.be
atelier@tandemcafé.be
[+32 \(0\)2 329 00 01](tel:+3223290001)
tandemcafe.be

Hors Catégorie

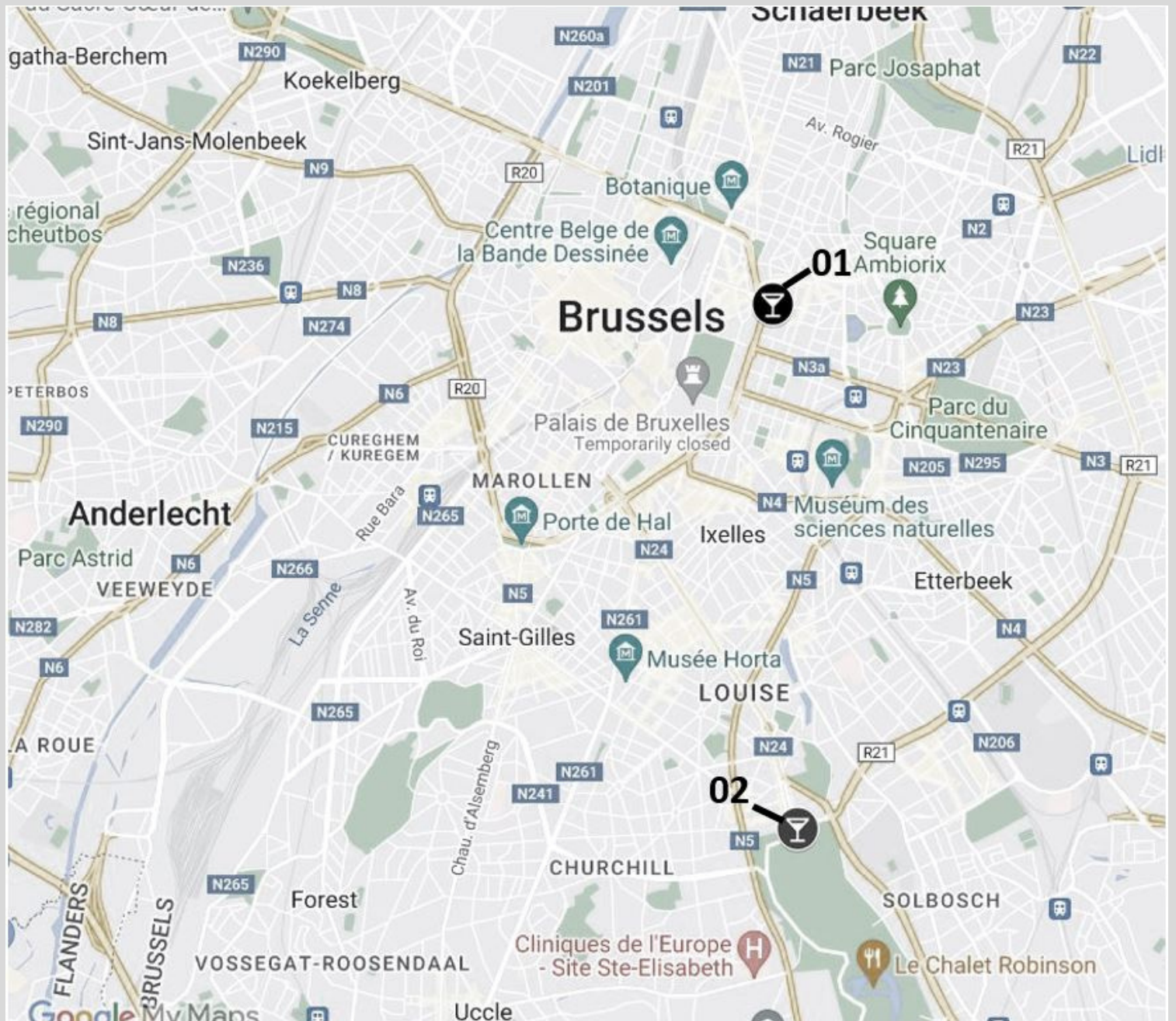
Het fietsproject dat zich voor u zal winnen!
Hors Catégorie is een reparatiecafé waar u uw fiets kunt laten repareren, uw vrije tijd kunt doorbrengen en mensen kunt ontmoeten die een passie voor fietsen delen, met het genot van een kopje koffie erbij. U kunt u ook inschrijven voor workshops om uw eigen fiets te leren repareren!

Louizalaan 544,
1000 Bruxelles

hello@horscategorie.brussels
[+32 \(0\)483 89 11 23](tel:+322483891123)
horscategorie.brussels



FIETSCAFÉS



FIETSCULTUUR IN BRUSSEL

Fietsen is ook ontspannen met de kinderen, elkaar uitdagen in wielervedstrijden en profiteren van het feit dat we in Brussel zijn om deel te nemen aan een feestelijk wielerevenement!



© Brussels Major Events - BXL TOUR

SPORTIEF OP DE FIETS

BXL TOUR

De BXL Tour. De 40 km lange wielervedstrijd door de straten van Brussel, is toegankelijk voor zowel het grote publiek als professionals. Deze route door Brussel is een unieke kans om de hoofdstad te ontdekken.

Sinds 2022 is de Ride-categorie toegevoegd aan de BXL Tour, met een route die is ingekort tot 32 km. Deze niet-geklasseerde categorie stelt de wedstrijd open voor mensen die de route willen ontdekken in toermodus of met een elektrische fiets.

De BXL Tour vindt een keer per jaar plaats.

bxltour.be



© Brussels Major Events - BXL TOUR

BXL Pump Park

Het BXL Pump Park is een nieuwe plek om te fietsen in Brussel. Ontdek met hobbels, bochten en sprongen een 110 meter lange geasfalteerde baan op slechts twee minuten van Tour&Taxis. Op een fiets, skateboard, step of rollerblade, leer en perfectioneer uw vaardigheden op een veilig parcours: dat is de missie van Ride Your Future, de vereniging die sinds 2021 dit terrein beheert. In het BXL Pump Park vind je een verfrissingsbar, Pumptrack-initiaties, sportevenementen en zelfs een gratis fietsuitleensysteem. Dus kom en ontdek deze oase van ontspanning in hartje Brussel!

Dieudonné Lefèvrestraat 17
1020 Laken

rideyourfuture.org



© RideYourFuture - BXL Pumptrack

DE KRITISCHE MASSA'S

Kidical Mass

De Kidical Mass is een feestelijke fietsparade voor kinderen, zodat kinderen (en hun ouders) nog meer aangemoedigd worden om zich met de fiets te verplaatsten. Een gepimpte bakfiets speelt onderweg muziek af. Er wordt gefietst op het ritme van de kinderen en men respecteert de wegcode. De Kidical Mass is een uitstekende tool om nieuwe plekjes in uw regio te ontdekken en voor uw kinderen om nieuwe vrienden te maken! Ze kiezen telkens opnieuw voor een andere fietsroute langs de parken, speelpleinen of evenementen op maat van kinderen. Fiets mee! Het hele jaar door!

kidicalmass.brussels



Critical Mass Brussels

De Critical Mass is een fietsevenement die elke laatste vrijdag van de maand plaatsvindt. De fietsers gaan naar een afgesproken punt, op hetzelfde uur en beslissen om samen door de straten van Brussel te fietsen.

De deelnemers proberen een zo compact mogelijke groep te vormen. Zo zijn ze beter bestand tegen de druk van het verkeer om hen heen. Samen vormen ze één groot geheel dat zijn eigen tempo kan bepalen. De groep wordt een open toevluchtsoord. U kunt op elk moment aansluiten of vertrekken. Het neemt het gevoel van kwetsbaarheid weg die je voelt als je alleen midden in het verkeer fietst.

criticalmass.brussels



TEST UW FIETS!

Vollenbike

Vollenbike vindt elke woensdagnamiddag plaats in de plaatselijke Brusselse gemeenten. U vindt er allerlei fietsactiviteiten terug voor jong en oud! Dit staat op ons programma:

- Lessen voor de kleinste fietsertjes
- Reparatiestands
- Behendigheidsparcours onder begeleiding van een animator
- Fietsbeurs met tweedehands fietsen
- Feestelijke fietsparade
- En nog veel meer!

Veel of weinig ervaring, iedereen is welkom!

Data en locaties kunt u op onze website vinden:

provelo.org/vollenbike/



Bike Experience

Wilt u rustig genieten van uw verplaatsing? Neem de fiets. Vertrouwd worden met het verkeer en leren hoe je in alle rust met de fiets moet rijden? Het is mogelijk! Ons team is er voor u.

Heeft u geen fiets?

Niet erg! Wij lenen u een fiets tijdens de opleiding. We geven u zelf de kans om een klassieke, elektrische of plooi-fiets te huren aan een goedkoop tarief voor een periode van twee weken.

Vond u de opleiding wat? U heeft nu het gevoel dat fietsen in de stad mogelijk is. Wij raden u aan om u te laten coachen door een vrijwillige en ervaren fietser. Hij/zij staat klaar om u te begeleiden bij drie fietstochten. Samen kunt u kijken welke momenten er voor u het best passen.

bikeexperience.brussels



©Pro Velo

AUTOLOZE ZONDAG

Elk jaar op een zondag in september wordt het Brussels Hoofdstedelijk Gewest de grootste autovrije zone van Europa. Het is een gelegenheid om het plezier van wandelen, fietsen, steppen of het gebruik van het openbaar vervoer in een rustige en aangename stad te (her)ontdekken. En om te proeven van actieve mobiliteit.

weekvanmobiliteit.brussels



“Het Brussels Hoofdstedelijk Gewest de grootste autovrije zone van Europa.”





FIETSPARKING EN MULTIMODALITEIT



© Pro Velo

FIETSPARKING EN MULTIMODALITEIT

Fiets en metro-tram-bus (MIVB)

“Fietsen en het openbaar vervoer” is een geduchte combinatie voor stedelijke verplaatsingen. De MIVB is een belangrijke speler in het beleid van het Brussels Hoofdstedelijk Gewest om het gebruik van de fiets te promoten.

Opgelet: fietsen worden niet toegelaten in de bussen van de TEC en De Lijn (met uitzondering van ploofietsen).

mivb.be



Fiets en trein



De NMBS laat het transport van fietsen toe aan boord van hun treinen. Het transport van een ploofiets is gratis; voor een klassieke fiets moet u 5 euro betalen.

Blue-bike is een fietsverhuurdienst die treinreizigers de kans biedt om het laatste stuk van hun reis met de fiets af te leggen. In het Brussels Hoofdstedelijk Gewest is deze dienst beschikbaar in de NMBS-stations van: Brussel-Centraal, Brussel-Luxemburg, Brussel-Noord en Brussel-Zuid.



Fiets en parking

U bent aan het fietsen en u wilt een pauze? Waar kunt u uw fiets veilig achterlaten? In het stadscentrum van Brussel zijn er fietsparkings.

cycloparking.brussels



Stadscentrum

01 **Beurs parking**

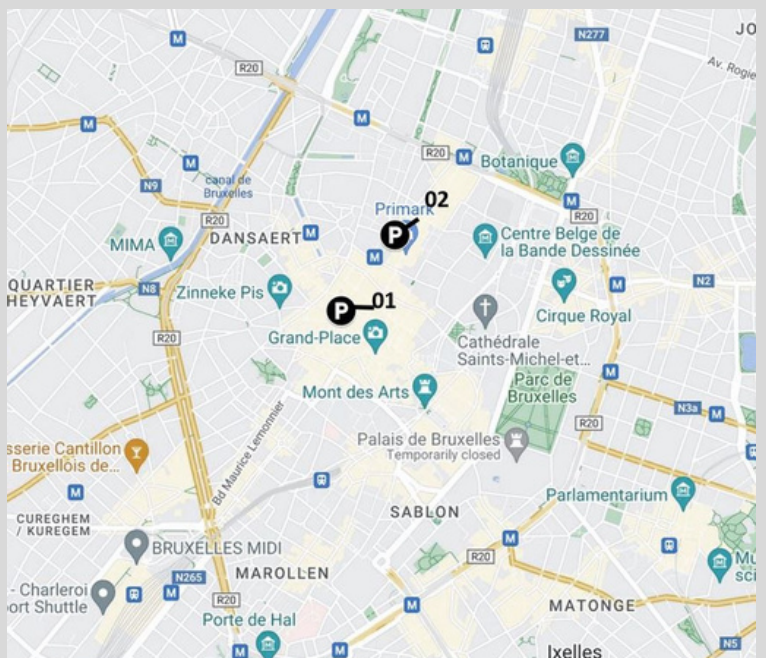
Anspachlaan 106
1000 Brussel

Er zijn 610 beveiligde fietsplaatsen en 18 plaatsen voor bakfietsen 24/7 ter beschikking aan station Beurs.

02 **Parking De Brouckère**

De Brouckèreplein 1
1000 Brussel

Er zijn 304 plaatsen ter beschikking op de parking.



Uw fiets is gestolen? Wat moet ik doen?

Doe eerst en vooral aangifte van de diefstal bij uw plaatselijk politiebureau. Geef zoveel mogelijk details: het framenummer van uw fiets (meestal te vinden op de aankoopfactuur), een beschrijving van uw fiets en de context waarin u hem voor het laatst hebt gezien, enz.

Als u een fietsverzekering heeft, contacteer uw verzekeringsagent.

Meld dit ook op de [Facebookgroep mybike.brussels](https://www.facebook.com/mybike.brussels), de [Facebookgroep \(Bruxelles - Brussel\) Vélos volés - gestolen fietsen - stolen bikes of fixmystreet.brussels](https://www.facebook.com/Bruxelles-Vélos-volés-gestolen-fietsen-stolen-bikes-of-fixmystreet.brussels). In alle gevallen is het belangrijk dat u een klacht indient, want zo krijgen we nauwkeurigere cijfers over het aantal gestolen fietsen en kunnen we nieuwe maatregelen nemen tegen fietsdiefstal.

APPS, GIDSEN EN KAARTEN

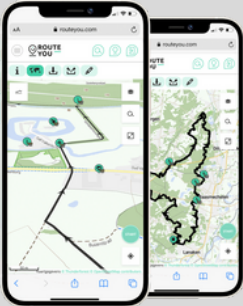


©Pro Velo

Apps

Er bestaan verschillende navigatie apps. We hebben er twee uitgepikt: RouteYou, waar u de officiële fietsroutes van visit.brussels kunt vinden, en NodeMapp Bike, een routeplanner die zich baseert op de knooppunten. We hebben ook een app opgenomen die focust op alle mobiliteitsoplossingen die beschikbaar zijn in Brussel.

Route You

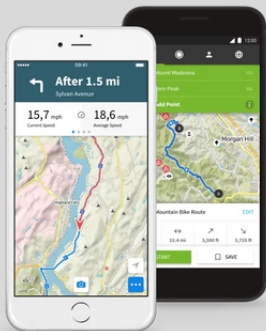


Met RouteYou kunt u makkelijk uw eigen gepersonaliseerde kaarten maken. Stippel gewoon uw route uit, voeg knooppunten, bezienswaardigheden, bars en restaurants toe voor een snelle pauze en deel de route met familie en vrienden.



routeyou.com

NodeMapp Bike



U kunt ook al uw fietsknooppunten meenemen. Met de NodeMapp Bike app kunt u mobiele fietsroutes plannen of importeren vanuit hun online routeplanner. Laat u langs de mooiste fietsroutes leiden!



fietsknooppunt.be

Floya-app



Al uw transportmogelijkheden in Brussel in 1 app: Floya. Fietsen, scooters, deelauto's... Er komen steeds meer spelers naar Brussel om deze transitie te ondersteunen. Het is de perfecte kans voor u om ook een verschil te maken. De app helpt u op weg door het makkelijker dan ooit te maken om openbaar, privé en gedeeld vervoer te combineren.



floya.brussels



Het is verboden om uw smartphone te gebruiken als u fietst. Wel kunt u uw smartphone met een telefoonhouder aan uw fiets vastmaken. Zo kunt u uw GPS raadplegen zonder uw handen te gebruiken. Als u de route moet wijzigen of iets moet veranderen, stop u best op een veilige plek!

Gidsen en kaarten



“Les plus belles balades à vélo Bruxelles”

De gids bevat 12 fietstochten tussen de 13 en 25 km die elk een ander deel van de Brusselse regio verkennen. Er is voor elk wat wils, van natuurliefhebbers, erfgoed en meer stedelijke omgevingen. Elke route gaat vergezeld van een kaart en een GPX-bestand met bezienswaardigheden en fietsworkshops in de buurt. De gids geeft ook praktische tips om de stad te verkennen.

Het boek kost 25 € en is verkrijgbaar in alle boekenwinkels, bij de BIP (Brussels Info Place) en bij Pro Velo. Het boek is enkel beschikbaar in het FR.



De Groene Wandeling

Ontdek de Groene Wandeling, een prachtig aaneengesloten wandelpad dat deze natuur- en recreatiegebieden verbindt met historische, culturele en erfgoedlocaties. In deze gids vindt u een reeks originele suggesties voor een duurzaam verblijf in Brussel: ecologisch verantwoorde logementen, unieke activiteiten, natuursites, lokale producten, restaurants, kruidenierswinkels en kinderspeeltuinen. Brussel barst van de milieuvriendelijke projecten. U vindt er ook tips om op de route te geraken, plaatsen om een fiets te huren of te herstellen en advies om uw verblijf voor te bereiden.

De gids kost 5 € en is terug te vinden bij de BIP (Brussels Info Place) en is beschikbaar in het NL, FR en EN.



De EuroVelo 5 - Via Romea Francigena

Deze gids bevat een deel van de EuroVelo 5 route tussen Frankrijk en België, en meer specifiek door de departementen Nauw van Calais in het noorden, de Waalse regio Picardië, de provincies West- en Oost-Vlaanderen en de regio Brussel. De 245 kilometer lange route loopt van Saint-Omer naar Brussel.

Gratis te downloaden op eurovelobelgium.be. Deze gids is beschikbaar in het NL en het FR.



Knooppuntenkaart

De kaart “Fietsen in België” toont alle knooppunten in de hoofdstad, alsook 8 gevarieerde en thematische fietstochten: Het beste van Brussel, Industrieel Brussel: van zuid naar noord, Brussel: ongebruikelijk en geheim, Groen Brussel, Brussel: langs de Maalbeek, Brussels Expo: van west naar oost, Brusselse toppen en Landelijk Brussel.

De kaart kost 2 € en is terug te vinden bij de BIP (Brussels Info Place) en is beschikbaar in het NL, FR en EN.



Fietsen in België

Met een schaal van 1:250.000 onderscheidt de kaart “België met fiets” zich door zijn nauwkeurigheid en betrouwbaarheid. Hij biedt een gedetailleerd beeld van heel België, met internationale fietsroutes (Vennbahn en EuroVelo) en regionale fietsroutes (iconische fietsroutes, RAVeL en Waalse fietsroutes, de Promenade Verte), zodat fietsers hun routes nauwkeurig kunnen plannen en tegelijk een overzicht van de verschillende regio's hebben.

De kaart is beschikbaar in gespecialiseerde bibliotheken voor 8 €. Bovendien is het ook beschikbaar op de [webshop](#) van het Nationaal Grafisch Instituut. De kaart is beschikbaar in het NL, FR, EN en DE.

INTERVIEW MET THOMAS DETRY,

AUTEUR VAN HET BOEK “LES PLUS BELLES BALADES VELO A BRUXELLES”

Hoe is het project ontstaan?

De oorsprong van het project gaat terug tot begin 2022. Editions Racines nam contact op met Pro Velo, omdat ze op zoek waren naar een partner om een nieuwe versie uit te brengen van een oude fietsgids in Brussel (verschenen in 2016).

Wordt er over de Brusselse knooppunten gepraat in Brussel in de gids?

Ja! De publicatie van de gids viel samen met de fysieke implementatie van het knooppuntennetwerk. De genummerde borden verschenen eind vorig jaar in de straten van de hoofdstad. Dat was een geschenk uit de hemel, want zo kon ik de routes erop baseren en het nog makkelijker maken om ze te volgen.

Wat is jouw favoriete fietsroute?

“Tussen Art déco en de natuurreservaten” in Ukkel en het Zoniënwoud door het afwisselende landschap en de mooie natuurreservaten die je doorkruist. Het is wel wat heuvelachtiger.

Zijn de fietsroutes toegankelijk voor iedereen?

De fietsroutes zijn voor bijna iedereen toegankelijk, als je er maar je tijd voor neemt. De langste en moeilijkste is 23 km lang. Er zijn geen technische moeilijkheden, maar sommige delen bevatten heuvels. Die kun je makkelijk te voet doen.

Heb je een geheime plek die alleen met de fiets bereikbaar is?

Mijn geheime plekje is de Porseleinstraat in Anderlecht. Het brengt je terug naar de tijd toen Anderlecht nog maar een klein plattelandsdorpje was.

“MIJN GEHEIME PLEKJE IS DE PORSELEINSTRAAT IN ANDERLECHT. HET BRENGT JE TERUG NAAR DE TIJD TOEN ANDERLECHT NOG MAAR EEN KLEIN PLATELANDSDORPJE WAS.”

THOMAS DETRY



Thomas is historicus van opleiding. Sinds 2017 is hij projectleider bij Pro Velo, waar hij begeleidt fietstochten en talrijke evenementen voor het grote publiek organiseert. Dankzij zijn ervaring als fietsgids en zijn dagelijks gebruik van dit vervoersmiddel heeft hij een grondige kennis van het Brusselse erfgoed en een expertise in het regionale fietsnetwerk ontwikkeld.



Meer info over dit boek op p.50





BRUSSEL MET DE FIETS — MAG NIET WORDEN VERKOCHT

