

BRUXELLES A VELO



BXL - DESTINATION VELO

Toutes les informations pour découvrir Bruxelles à vélo



©Pro Velo

©Pro Velo

**Les itinéraires
vélo**

**Des balades vélo
en autonomie ou
guidées**

**Location vélo et
réparation vélo**

**Les cafés et
événements vélo**



CET EXEMPLAIRE NE PEUT PAS ÊTRE VENDU

VERSION FR-2024

BRUXELLES A VELO



EDITE PAR

PRO VELO ET VISIT.BRUSSELS POUR LES LABELLISÉS "BIKE FRIENDLY"



BIKEFRIENDLY@PROVELO.ORG

[VISIT.BRUSSELS](https://www.visit.brussels)



Pro Velo

SOMMAIRE



03	LE LABEL BIKE FRIENDLY
05	ROULER A VELO À BRUXELLES
07	LES ITINERAIRES VELO À BRUXELLES
23	BALADES VELOS GUIDEES ET EN AUTONOMIE
31	LOCATION ET REPARATION VELO
35	CAFE VELO
39	CULTURE VELO À BXL
45	VELO ET INTERMODALITE
48	APP, GUIDES ET CARTE

LE LABEL BIKE FRIENDLY



Le label «Bike friendly» garantit un accueil, des services de qualité et un équipement adapté auprès des clients, visiteurs et cyclotouristes intéressés par la découverte de Bruxelles à vélo. Un hébergement labellisé “Bike Friendly” vous assure:

- 🚲 Un local vélo sécurisé
- 🚲 Un set de réparation à disposition
- 🚲 Les infos sur la découverte de Bruxelles à vélo
- 🚲 Un petit déjeuner sain et vitaminé

Et plein d'autres services pour vous assurer une expérience unique de la découverte de Bruxelles à vélo!

Le label contribue à rassurer les clientèles à vélo notamment étrangères, sur la qualité de services mis à leur disposition, dans le but de faciliter leur voyage à vélo.

visit.brussels/fr/professionnels/meet



“Ce label est très important pour nous par l’essence-même de ce qu’il représente : une activité amusante, sociale et saine, accessible à tou.te.s, publics de tous âges et de tout horizon. Réunir à Bruxelles l’essence de la culture européenne et de la culture belge. Nous souhaitons inviter nos hôtes au voyage et leur faire découvrir les joies du chemin.”



Leslie Bennaroch
General Manager de First Euroflat Hotel

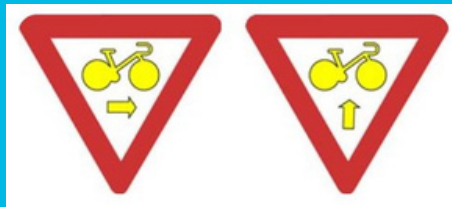
ROULER A VELO À BRUXELLES

Le vélo en toute sécurité :

 Le casque est recommandé mais n'est pas obligatoire.

 Quelques règles:

- La première règle est de vous assurer qu'on vous a remarqué. Rouler à vélo en ville n'est pas toujours simple : trouver sa place au sein de la circulation, se rendre visible, tenir compte des autres usagers... autant de difficultés parmi d'autres qui font partie du quotidien des cyclistes. Moyennant quelques précautions, cela n'a toutefois rien d'insurmontable !
- Le code de la route prescrit aux conducteurs (et donc aux cyclistes) de tenir leur droite: Prévoyez une distance d'environ 1 mètre : cela vous met à l'abri des portières ou d'une manœuvre quand un automobiliste déboîte du stationnement.
- Le franchissement d'un feu rouge, soit pour tourner à droite soit pour continuer tout droit n'est permis que si les panneaux l'autorisant (voir ci-dessous) sont présents.



- Il est interdit de rouler sur les trottoirs en ville. Sauf pour les enfants de moins de 10 ans circulant sur un vélo dont les roues ne dépassent pas 50 cm de diamètre.

“ La première règle est de vous assurer qu'on vous a remarqué.”

Plus d'informations sur la réglementation vélo à Bruxelles sur:
mobilite-mobiliteit.brussels







©Pro Vélo

LES ITINERAIRES VELO A BRUXELLES



LE RESEAU A POINTS-NOEUDS

Avec plus de 65 points-nœuds sur 220 km, roulez à l'infini !



Préparez votre itinéraire à l'aide d'une carte ou d'une app'. Vous pouvez créer votre boucle ou relier A à B en passant par les points d'intérêt de votre choix.

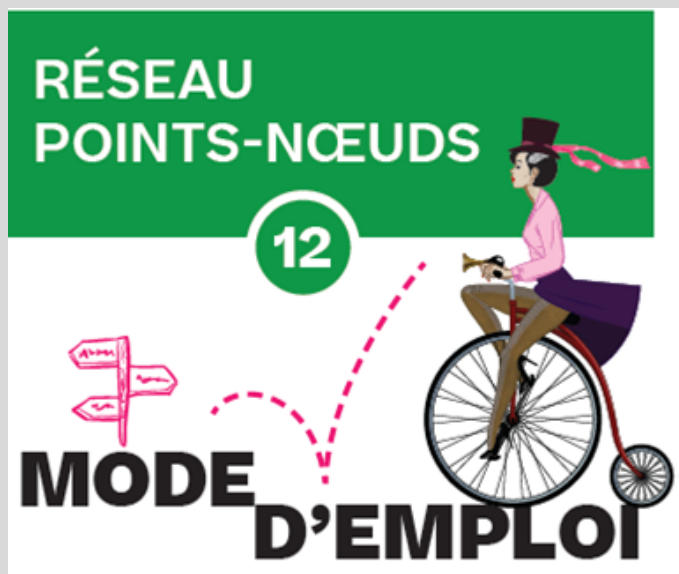
Notez la séquence de numéros, enfourchez votre vélo et suivez les panneaux !

Le saviez-vous?

Le réseau à points-nœuds s'étend sur presque toute la Belgique sur 25 000 km. Le réseau à points-nœuds recouvre aussi les Pays-Bas, une partie de l'Allemagne et maintenant le nord de la France. Le réseau à points-nœuds permet de connecter les itinéraires régionaux et internationaux facilement. Grâce aux points-nœuds, les frontières n'existent plus!

Les points-nœuds cyclables ont été inventés en 1995 par Hugo Bollen, un ancien ingénieur belge des mines du Limbourg. Dans les mines, il a constaté que les mineurs retrouvaient leur chemin grâce à un système de points-nœuds et a appliqué ce système en surface pour revitaliser la région minière belgo-limbourgeoise sur le plan touristique en promouvant le cyclisme.

LE RESEAU A POINTS-NOEUDS



Comment ça fonctionne?

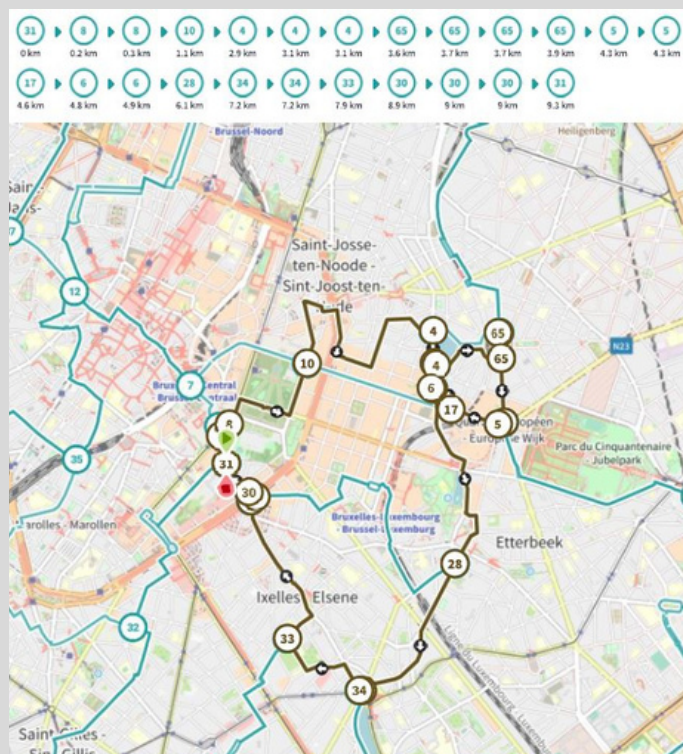
Un réseau cyclable à points-noeuds est constitué d'un maillage dense de voiries qui se croisent à des points-noeuds (carrefours numérotés). Sur le terrain, à chaque carrefour, une balise vous indique le numéro du carrefour et les directions possibles vers les numéros suivants. Chaque maille du réseau fait en moyenne 5 à 8 km de longueur, ce qui permet de réaliser des boucles de 15, 20, 25, 30 ... km.

Vous définissez vous-même son parcours en fonction de la longueur souhaitée, en boucle ou en ligne, en notant la succession de numéros que vous voulez suivre.

En clair, voici la marche à suivre :

- Vous prenez la carte du réseau à points-noeuds de la région que vous souhaitez parcourir ou vous allez sur le site internet ad hoc: nodemapp.com
- Vous repérez votre futur parcours, en boucle ou en ligne, et vous prenez note des points-noeuds (numéros) que vous devez suivre. Certains sites internet vous permettent même de télécharger votre parcours en GPX. (GPS eXchange est un format de fichier permettant l'échange de donnée GPS. Il décrit une collection de points utilisables sous forme d'un itinéraire).
- Vous rejoignez votre point de départ et vous regardez la balise qui vous indique la direction du point-noeud suivant de votre liste. Il vous suffit ainsi de suivre les numéros de votre liste.

L'avantage de ce système, c'est que vous roulez en toute liberté en suivant un parcours prédéfini, parcours que vous pouvez néanmoins modifier à votre guise en cours de balade.



Découvrez les balades points noeuds pg.29

LA PROMENADE VERTE

60 KM DE BALADE À SILLONNER À PIED OU À VÉLO CONTOURNENT LA RÉGION DE BRUXELLES - CAPITALE. EMPRUNTEZ L'UN DES 7 TRONÇONS DE LA PROMENADE VERTE ET IMMERGEZ-VOUS DANS LA NATURE BRUXELLOISE.



“Saviez-vous que Bruxelles est entourée d’une couronne verte riche et abondante ? Au programme des 60 km de la promenade verte : parcs, vallées, sites semi-naturels et paysages préservés.”

Dédiée à la mobilité douce, la Promenade Verte alterne des paysages urbains, ruraux et industriels tout en étant jalonnée d’espaces ludiques et d’infrastructures de jeu.

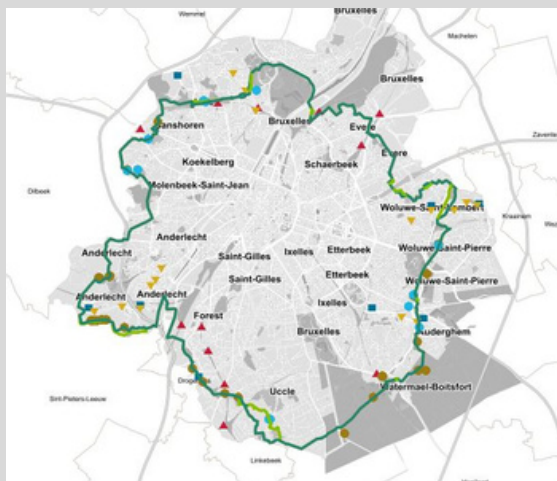
Chaque tronçon peut être emprunté dans un sens comme dans l’autre, à pied ou à vélo. Les chemins sont inaccessibles aux voitures, à l’exception de quelques routes longeant les voiries. À certains endroits, le parcours est dédoublé afin de permettre un passage confortable aux piétons sur des sites non adaptés aux vélos, ou encore pour éviter de circuler au sein de zones trop fragiles...



La promenade verte est balisée dans les 2 sens. Il suffit de suivre la balise verte.



Un guide est disponible en FR, NL et EN au prix de 5 euros dans les bureaux d’information touristique de visit.brussels (BIP, Place Royale Hôtel de ville, Grand Place).



environnement.brussels



Cédric, Léo et Leila sont partis à la découverte de la Promenade Verte

“On n’imagine pas toujours que Bruxelles est la deuxième ville la plus verte d’Europe et que près de la moitié de sa surface est recouverte d’espaces verts.”

En combien de temps avez-vous fait la Promenade Verte?

Nous avons réalisé la Promenade Verte avec 1 adulte et 2 enfants de 12 ans et 9 ans en deux jours. Nous avons parcouru le premier jour 20 km et le deuxième 40 km. C’était le premier week-end à vélo pour Léo et Leila et ils étaient particulièrement motivés de suivre leur papa qui est plus routinier des voyages à vélo. Ils n’ont pas trouvé cela trop difficile, le premier jour, la petite de 9 ans a eu un peu dur dans la Forêt de Soignes mais elle avait surtout besoin d’une première mise en jambe.

Comment vous avez suivi l’itinéraire?

Nous avons suivi le balisage sans application.

C’était votre première découverte à vélo à Bruxelles?

Alors non mais en tant que Bruxellois, on redécouvre autrement sa ville ! C’est tout l’intérêt de cet itinéraire. On ne peut être que surpris !

Quel matériel avez-vous pris?

Trois vélos musculaires. le vélo adulte comptait deux fontes de 20 litres.

A qui conseillerez-vous de faire la Promenade Verte?

Aux débutants et aux chevronnés, c’est une expérience incroyable de découvrir toute cette Ceinture Verte de Bruxelles. On n’imagine pas toujours que Bruxelles est la deuxième ville la plus verte d’Europe et que près de

la moitié de sa surface est recouverte d’espaces verts.

En parcourant la Promenade Verte, on s’en rend beaucoup mieux compte et c’est une découverte qui fait la singularité de la Capitale de l’Europe.

Où avez-vous dormi?

Dans un hôtel Bike Friendly non loin du NEMO 33, le centre de plongée.

Un endroit à découvrir spécialement?

Je vous conseille un arrêt à la Ferme Nos Pilifs, un magnifique exemple de projet qui arrive à concilier l’intégration de personnes porteuses d’handicap et des vrais projets de développement durable.

Quel est votre coup de coeur sur la route?

Toute la partie de la vallée de la Woluwe jusque dans la vallée du Geleytsbeek qui comprend les nombreux parcs et étangs, le domaine du Silex, le Parc Tournay-Solvay, la Forêt de Soignes et le côté très champêtre de Bruxelles. C’est magique !



Cédric Maillaert est non seulement le Papa de Léo et Leila mais aussi l’auteur du guide “La Promenade Verte”. Plus d’info sur le guide p.48

Cédric Maillaert est l’auteur du guide sur la Promenade Verte réalisé en collaboration avec visit.brussels et Bruxelles Environnement.



EUROVELO 5 - VIA ROMEA FRANCIGENA



Bienvenue à Bruxelles, capitale de la Belgique et de l'Europe! La capitale est traversée d'Est en Ouest par l'EuroVelo 5-Via Romea Francigena, l'un des 17 itinéraires européens.

Il y a plus de mille ans, les pèlerins marchaient de l'Angleterre à Rome. Après la ville éternelle, l'itinéraire continuait pour eux vers Jérusalem par le port de Brindisi, le long de l'ancienne Via Appia. Désormais, vous pouvez suivre leurs traces en parcourant à vélo l'EuroVelo 5, une version de 3.200 km de cet itinéraire légendaire. La route traverse 7 pays différents et relie des institutions modernes et anciennes, avec de nombreuses cathédrales, églises, monuments et musées qui se mêlent aux principales institutions européennes à Bruxelles, Luxembourg et Strasbourg.

Parcourez les 20 km de cet itinéraire international à Bruxelles: baladez-vous le long du canal le long de nombreux anciens bâtiments industriels dont certains ont été transformés en musées ou hôtels. Profitez-en pour faire du shopping dans le quartier Dansaert. Faites un stop à la Grand-Place, joyau de Bruxelles et patrimoine UNESCO. Explorez le quartier européen traversé par l'itinéraire, faites une pause dans l'un des plus beaux parcs bruxellois au Cinquantenaire. L'EuroVelo 5 est aussi l'occasion de découvrir le riche patrimoine Art Nouveau à Bruxelles, vous passerez d'ailleurs devant le Palais Stoclet. Détendez-vous près des étangs Mellaerts ou visitez le musée du Tram et remonter ensuite vers Tervueren, vous quittez Bruxelles!



Le balisage est bi-directionnel, vous pouvez filer vers Brindisi ou Canterbury au choix! Le balisage est représenté par un "5" entouré d'étoiles. L'itinéraire fait environ 400 km en Belgique. et traverse la Wallonie et la Flandre. Plus d'informations sur l'itinéraire et GPX téléchargeable



Plus d'information et GPX téléchargeable sur eurovelobelgium.be



©visit.brussels - Eric Donhier



ROUTE DE L'ANNEE 2023

L'EUROVELO 5 EN BELGIQUE: VÉLOROUTE DE L'ANNEE 2023

EUROVELO 5 EN BELGIQUE



Le prix « Véloroute de l'année 2023 » a été décerné par un jury composé d'experts du vélotourisme et par des journalistes des Pays-Bas. Les membres du jury ont été séduits par les nombreux atouts de la véloroute belge ; « Il est remarquable que la route passe par le centre de Bruxelles. Il y a des sections magnifiques le long de la Dendre et de la Meuse. Dans les Ardennes, vous devez grimper mais les infrastructures ont été faites de telle manière à ce que les montées soient douces. Quelques sections en pavés offrent aussi quelque chose d'authentique.

»

RESEAU EUROVELO



L'EuroVelo est un réseau de 17 itinéraires cyclables de longue distance qui traversent et relient l'Europe. Les itinéraires peuvent être empruntés par les itinéraires cyclotouristes de longue distance ainsi que par les habitants de la région effectuant des trajets quotidiens.



Plus d'information sur
eurovelo.com

LEURS SUR L'EUROVELO 5 - À BRUXELLES

AGATHE DAUDIBON

EUROVELO MANAGER A L'EUROPEAN CYCLIST FEDERATION



Mon coup de cœur, c'est le passage par l'avenue Art-Loi, à travers le quartier européen, entre le parc du Cinquantaire et le centre ville. En suivant les panneaux EuroVelo 5, on découvre à vélo le cœur battant de la capitale belge et européenne dans un environnement urbain foisonnant. Le plus de l'EuroVelo 5, c'est aussi de pouvoir s'échapper facilement de la ville vers la Forêt de Soignes ou le long du canal.

DIEGO AHUMADA

CHARGÉ DE MISSIONS CHEZ PRO VELO



Mon coup de cœur c'est le changement de paysage qu'on peut trouver dans la ville: on passe par le parc du Cinquantaire où on peut apprécier les 3 arches qu'on appelle les Arcades du Cinquantaire, ensuite on arrive dans le quartier européen pour ensuite arriver dans le centre où on passe par la Grand-Place. Là, on peut s'arrêter pour regarder l'ensemble des façades et sa beauté architecturale.

CAMILLE JONCKERS




CHARGÉE DE PROJETS EVENEMENTS CHEZ PRO VELO



LA BALADE DE CAMILLE: BRUXELLES MA BELLE

Camille a créé un tour "Bruxelles ma belle à vélo" de 31 km empruntant à la fois l'EuroVelo 5 et la Promenade Verte. Une balade à vélo de 4 heures pour découvrir Bruxelles sous toutes ses coutures et parcourir une section d'un itinéraire international!

Le gpx et toutes les informations sur le tour sont à retrouver sur:
eurovelobelgium.be

 31,5 km
 4h
 164m // 164m

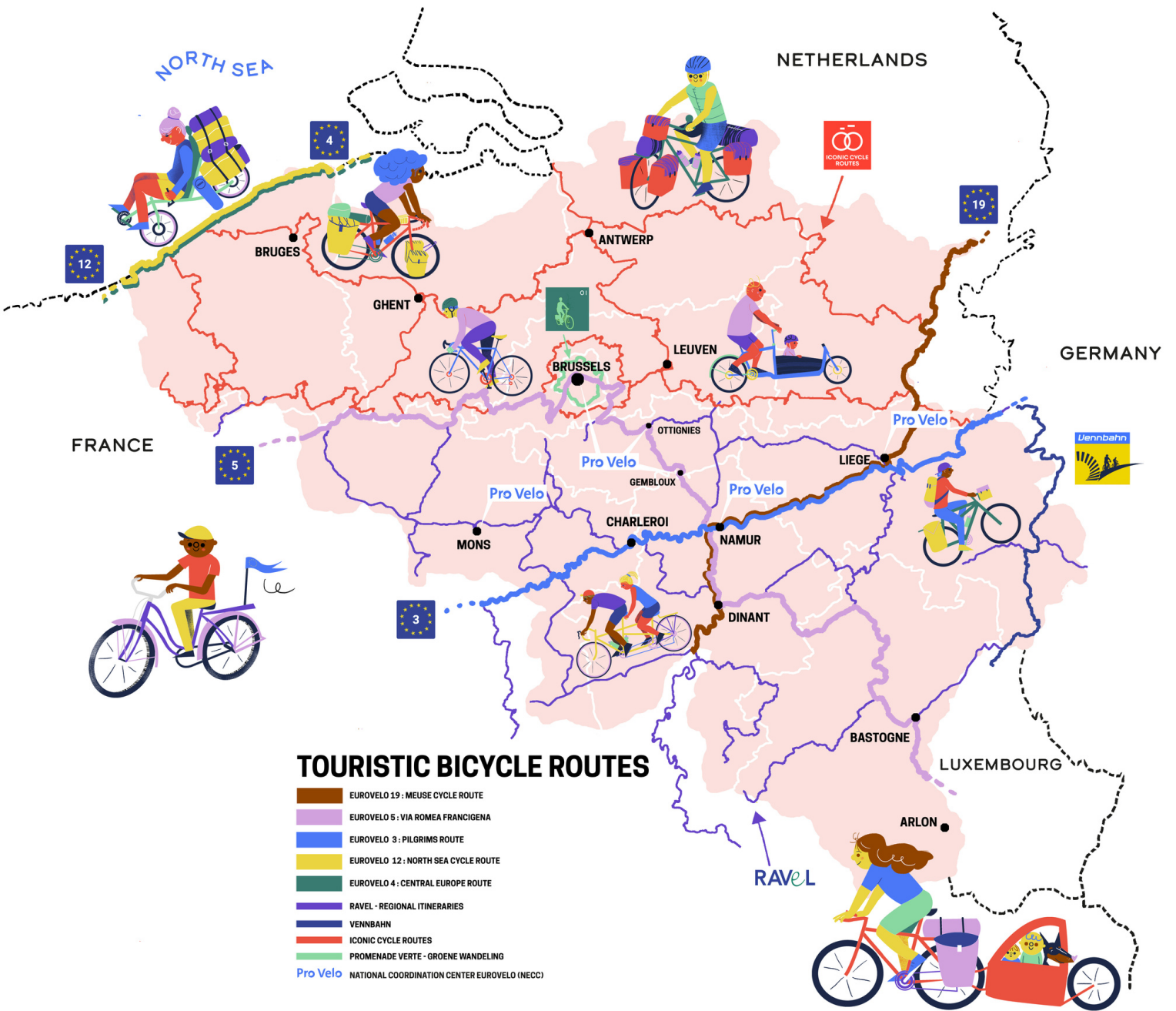


Mon coup de cœur, le Cinquantaire (un classique mais j'adooore ce monument) et la partie dans la Forêt de Soignes. C'est hyper agréable de sortir de la ville et en quelques coups de pédales d'être plongé dans la forêt, surtout une forêt aussi jolie que celle-ci.





LA BELGIQUE A VELO: CONNEXION DEPUIS BRUXELLES



©Marion Demeulenaere

CONNECTION AVEC LES ITINÉRAIRES VÉLOTOURISTIQUES EN FLANDRE ET EN WALLONIE

Flandre: les routes iconiques

Neuf véloroutes iconiques pour des vacances à vélo en Flandre. Chaque véloroute relie les plus beaux paysages de Flandre par l'intermédiaire de chouettes pistes cyclables qui s'articulent autour d'un thème central. Toutes les véloroutes iconiques sont entièrement balisées dans les deux directions. À vous de choisir l'orientation du trajet, du départ ou de l'arrivée.



laflandreavelo.com

Wallonie: RAVeL & Véloroutes de Wallonie

Les 10 itinéraires cyclables régionaux vous emmènent à la découverte de toutes les richesses naturelles, patrimoniales, culturelles et gastronomique de la Wallonie. Ces véloroutes parcourent en majorité le fameux RAVeL, Réseau Autonome des Voies lentes, et de petites routes à faible trafic. Aménagé sur les chemins de halage et les anciennes lignes de chemin de fer, le RAVeL offre confort et sécurité. Pour une promenade d'une journée ou un voyage de plusieurs jours à travers les plus beaux paysages wallons, laissez-vous guider par le balisage dans la direction et vers le lieu de votre choix.



rael.wallonie.be



Plus d'info sur la carte p.50



Utilisez les points-noeuds pour rejoindre un itinéraire vélo en Flandre ou à Bruxelles, tout est connecté!

BALADES A VELO GUIDEES ET EN AUTONOMIE



PRESTATAIRES ET INFOS

BALADES A VELO GUIDEES

Pro Velo

Enfourchez votre vélo et découvrez Bruxelles comme vous ne l'avez jamais vue ! Rejoignez le groupe pour une balade à votre rythme, conviviale et riche en découvertes insolites. Art nouveau, gastronomie, culture... nos guides locaux vous emmènent pour trois heures de plaisir sur un itinéraire touristique varié et accessible à toutes et tous. Vous pouvez aussi réserver un tour privé: choisissez parmi nos thématiques de balades ou faites-nous part de vos envies et Pro Velo s'occupe de tout : itinéraire, guide local, location de vélo et d'équipement, vous n'avez plus qu'à profiter d'un moment inoubliable.

www.provelo.org



Cactus

Cactus Brussel est une association de guides locaux ayant à cœur Bruxelles et le vélo. A travers les visites de Bruxelles à vélo, nos guides partagent leur enthousiasme pour Bruxelles et le vélo. Ils vous proposent une expérience authentique de Bruxelles et trouvent le rythme idéal à vélo pour vous immerger dans cette capitale à mille facettes. Avant tout, ils préfèrent vous guider en dehors des chemins battus dans une ambiance conviviale. Vivez Bruxelles à vélo et découvrez plus que vous ne l'imaginez!

cactus.brussels



Cities by bike

Envie de découvrir la ville de manière amusante?

Les endroits cachés que vous ne verriez jamais sans guide, tels que les magnifiques arts de la rue et les parcs cachés, sont indispensables! L'accent ne sera pas mis sur les dates ou les noms d'architectes, mais sur le plaisir et le vécu, complétés par des petites histoires sympas pendant toutes nos tournées ! Nous donnons à votre citytrip une réelle plus-value et vous permettons de faire rapidement connaissance avec toutes les belles choses que la ville nous offre. Par la suite, vous pourriez découvrir les meilleurs endroits à votre propre rythme.

citiesbybike.be





BALADES A VELO EN AUTONOMIE : DECOUVREZ BRUXELLES ET LES ALENTOURS



Les divers circuits vous feront découvrir notre belle capitale et sa périphérie quelle que soit la saison. Envie d'exploration ou de créer des souvenirs inoubliables en bonne compagnie ? Retrouvez les différents circuits:



bike.brussels.be



Nos balades "Bike for Brussels" coup de cœur:



D'un bout à l'autre du Pajottenland:

Troquer l'agitation de la métropole contre le calme de la campagne en quelques coups de pédale ? À Bruxelles, tout est possible ! En selle : la beauté immaculée du Pajottenland, qui recèle encore des paysages que Brueghel a peints, va vous étonner...

48km // 24km
2h30 // 1h30
290m // 120m



Plantes ou bières : chacun y trouve son compte!

Départ vers le nord! Profitez de la vue imprenable sur Bruxelles au point-nœud 56. Un conseil pour les amateurs de plantes : flânez quelques heures dans le Jardin botanique de Meise. Découvrez les brasseries Palm, Mort Subite et l'Atomium.

50km // 27km
3h30 // 2h
300m // 150m



Longez la Senne et le canal tout droit vers la cathédrale:

Suivez les méandres de la Senne pour arriver à Maline, dégustez les délicieux produits d'abbaye que vous trouverez sur votre chemin. Une petite bière, du fromage ou les deux ? Quel que soit votre choix, régalez vos papilles!

60km // 28km
4h // 2h
300m // 200m





MOULINS
DE
RUYSBROECK

AMIGO

AMIGO

BALADES A VELO EN AUTONOMIE : LES BALADES DANS BRUXELLES



Decouvrez Bruxelles en parcourant l'une des 8 balades thématiques qui passent par les points-nœuds.

Les 8 balades proposées permettent aux Bruxellois.e.s ainsi qu'aux vélotouristes d'un jour ou plus de découvrir toute la région de Bruxelles en se basant sur ce réseau points-nœuds. Des incontournables dans le centre ou encore à l'Atomium au plus insolite et méconnu, les balades sont adaptées aux familles ainsi qu'aux mordus de sport.



visit.brussels



Nos balades points-nœuds "à la découverte de Bruxelles" coup de cœur:



Bruxelles insolite et secrète :

Vous pensez connaître Bruxelles ? Cette balade est faite pour vous surprendre ! Elle vous emmène dans des communes moins connues comme Molenbeek, Ganshoren et Jette à la découverte des secrets et lieux insolites ainsi que de l'histoire de l'Est de Bruxelles.

13 km
 1h15
 69m



Brux'selles l'incontournable:

Découvrez grâce à cette balade les quartiers incontournables bruxellois ; le quartier flamand de la place Sainte-Catherine, le quartier touristique du centre-ville, le quartier royal, le quartier bourgeois d'Ixelles, le quartier européen et enfin le quartier branché de Saint-Gilles.

14 km
 1h30
 116m



Bruxelles au vert:

En plus de son statut de capitale de la Belgique et de l'Europe, Bruxelles n'en reste pas moins une ville très verte. Cette balade familiale vous fera découvrir l'une des parties les plus champêtres et paisibles de la ville.

8,5 km
 1h
 46m



DECOUVREZ BRUXELLES EN PARCOURANT L'UNE DES 8 BALADES THÉMATIQUES QUI PASSENT PAR LES POINTS-NOEUDS.



La carte "Bruxelles à vélo" indique tous les points-nœuds et les 8 balades qui y passent. Disponibles dans les bureaux d'informations touristique de visit.brussels.

Points de vente



Le planificateur RouteYou permet de visualiser, imprimer et exporter les 8 balades points-nœuds et bien plus encore

Je découvre



Nous vous proposons ici huit balades pour admirer toutes ses beautés. Qu'elles soient architecturales, paysagères ou historiques, Bruxelles regorge de trésors souvent insoupçonnés.

Je découvre





INTERVIEW DE DEBORAH WERY, GUIDE VELO

Pourquoi découvrir Bruxelles à vélo?

Le vélo est de loin le moyen de déplacement le plus rapide et efficace pour parcourir et découvrir la capitale. Il se faufile un peu partout, notamment là où d'autres véhicules n'ont pas accès, pour un maximum de flexibilité. Son côté pratique et rapide permet en outre de facilement explorer la région bruxelloise, bien au-delà de son centre historique : parc du Cinquantenaire, abbaye de la Cambre, Forêt de Soignes, Atomium ou encore basilique de Koekelberg, tout est à portée de quelques coups de pédale !

Ton coup de coeur vélo à Bruxelles?

Ce que je préfère, c'est pédaler au calme aux abords de la ville, avec des espaces verts à perte de vue qui rappellent le passé agricole de la périphérie bruxelloise. Le tout orné, çà et là, d'un moulin, d'une ancienne ferme, des vestiges d'un château ou encore d'un projet communautaire axé sur un potager partagé. Chant des oiseaux en prime ! Le contraste avec le centre urbain tout proche est saisissant et le vélo est idéal pour explorer cet aspect plus champêtre de la région. Mais passionnée d'architecture, j'adore aussi pédaler de quartier en quartier pour admirer les nombreux joyaux de style Art nouveau dont regorge la région bruxelloise. De Victor Horta à Paul Hankar, en passant par Henri Jacobs, Gustave Strauven ou encore Privat Livemont, de Schaerbeek à Saint-Gilles en faisant un petit crochet par le centre-ville, rien de tel que le vélo pour parcourir ce grand musée à ciel ouvert qui fait la fierté des Bruxellois.es.



Scott, le compagnon des aventures de Deborah

“Rien de tel que le vélo pour parcourir ce grand musée à ciel ouvert qui fait la fierté des Bruxellois.es.”

LOCATION ET REPARATION VELO

Vous avez envie de visiter Bruxelles à vélo et souhaitez louer un vélo ? Nous référençons tous les points de location de vélos classiques, électrique, cargo, tandem en libre service ou au travers de points vélo.



©Pro Velo

LOCATION DE VELOS PARTAGES

Depuis des stations/points physiques

Villo !

Vélos de la région avec beaucoup de stations. Formule la plus économique pour louer un vélo durant 1 journée.
villo.be

Monkey Donkey

Location de vélos cargo électriques depuis des magasins localisés dans tout Bruxelles.
monkeydonkey.bike.be

Cambio

Location de vélos cargo partagés.
cambio.be

Blue Bike

Location depuis les gares en Belgique.
bluebike.be



Sans station / free floating

Des vélos électriques partagés que vous pouvez prendre et déposer n'importe où à Bruxelles sans stations de recharge. À Bruxelles, les trajets à vélo de moins de 3 km sont plus rapides que tout autre moyen de transport; [Voi](#), [Dott](#), [Tier](#), [Bolt](#) et [Pony](#).



LOCATION VELO VIA UN POINT VELO

Anderlecht

01 Decathlon Anderlecht

Location de vélos classique, électrique, gravel, longtail sur réservation... minimum 2 jours.

Bruxelles – Ville (centre historique)

02 CyCLO Point Vélo Bourse

Location de vélos de ville, pliables, cargos, tandems et d'accessoires cyclo.org

03 Bike-Packer

Location de vélos de voyage uniquement avec tous les accessoires. bike-packer.be

04 Decathlon Centre-Ville

Location de vélos classique, électrique, gravel, longtail sur réservation... minimum 2 jours.

Evere

05 Decathlon Evere

Location de vélos classique, électrique, gravel, longtail sur réservation... minimum 2 jours.

Ixelles (quartier européen, Matongé et quartier royal)

06 Pro Velo Bruxelles

Vélos classiques et vélos à assistance électrique avec les accessoires pour voyager à vélo (charrette vélo, sacoches, casque...). Espace d'info touristique sur le tourisme à vélo.

provelo.org

Uccle

07 MFI Bike

Vélos de sport à la location : VTT, gravel.

mfibike.be

08

le Vélo de Gé

Location de vélos à assistance électrique.

velodege.eu

Woluwe-Saint-Lambert

09 111shop

Location de vélos classiques et électriques ainsi que des accessoires comme les housses vélos.

111shop.be

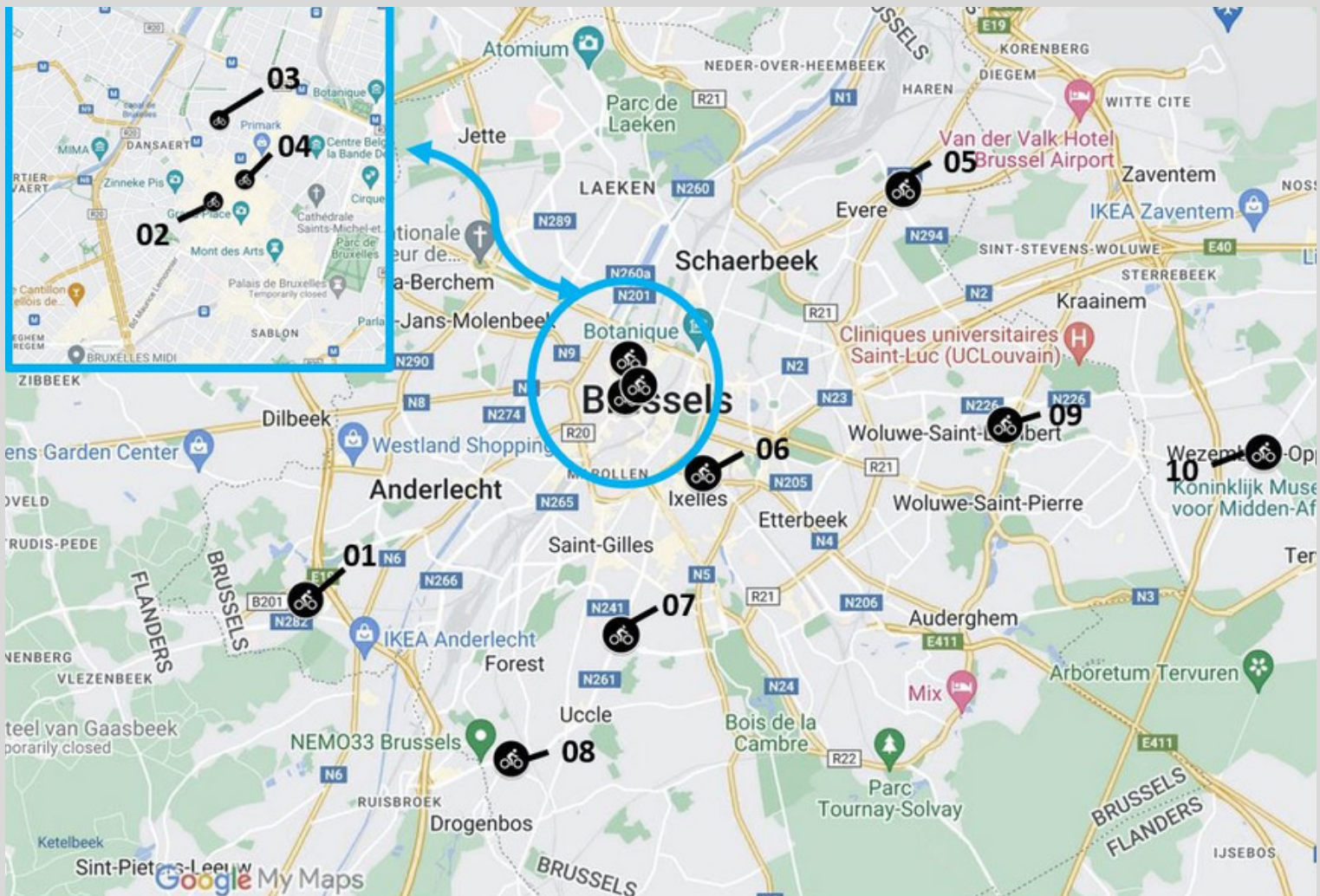
Wezembeek-Oppem

10 Urban Tri Sports

Vélos de route, vélos électriques, VTT électriques: accessoires pour voyage.

urbantrisports.be

LOCATION VELO VIA UN POINT VELO



CAFES VELO

Après quelques heures de vélo, vous aurez certainement envie de vous reposer et de vous détendre. La nouvelle tendance à Bruxelles est le bike café, une combinaison de réparation de vélos, de magasin de vélos, de snacks, de boissons et de divertissement



©Pro Velo

FROMAGES - KAZEN

Kaas



CAFES VELO

Tandem Café

TANDEM, c'est le rêve de cinq bruxellois passionnés de vélo et de good food. C'est un lieu ouvert, convivial et écoresponsable autour du vélo et d'une alimentation de qualité. TANDEM s'inspire des cafés vélo qui existent déjà dans de nombreuses villes vélo européennes. C'est un café, un atelier de réparation et un shop d'accessoires vélo.

[Avenue des Arts 7](#)
[1210 Bruxelles](#)

hello@tandemcafe.be
atelier@tandemcafe.be
[+32 \(0\)2 329 00 01](tel:+3223290001)
tandemcafe.be

Hors Catégorie

Le projet vélo qui va vous séduire!
Hors Catégorie est un repair café qui propose à la fois de faire réparer votre vélo et de passer votre temps libre à rencontrer des gens qui partagent la passion du vélo, autour d'un café. Il est également possible de s'inscrire à des ateliers pour apprendre à réparer votre propre vélo !

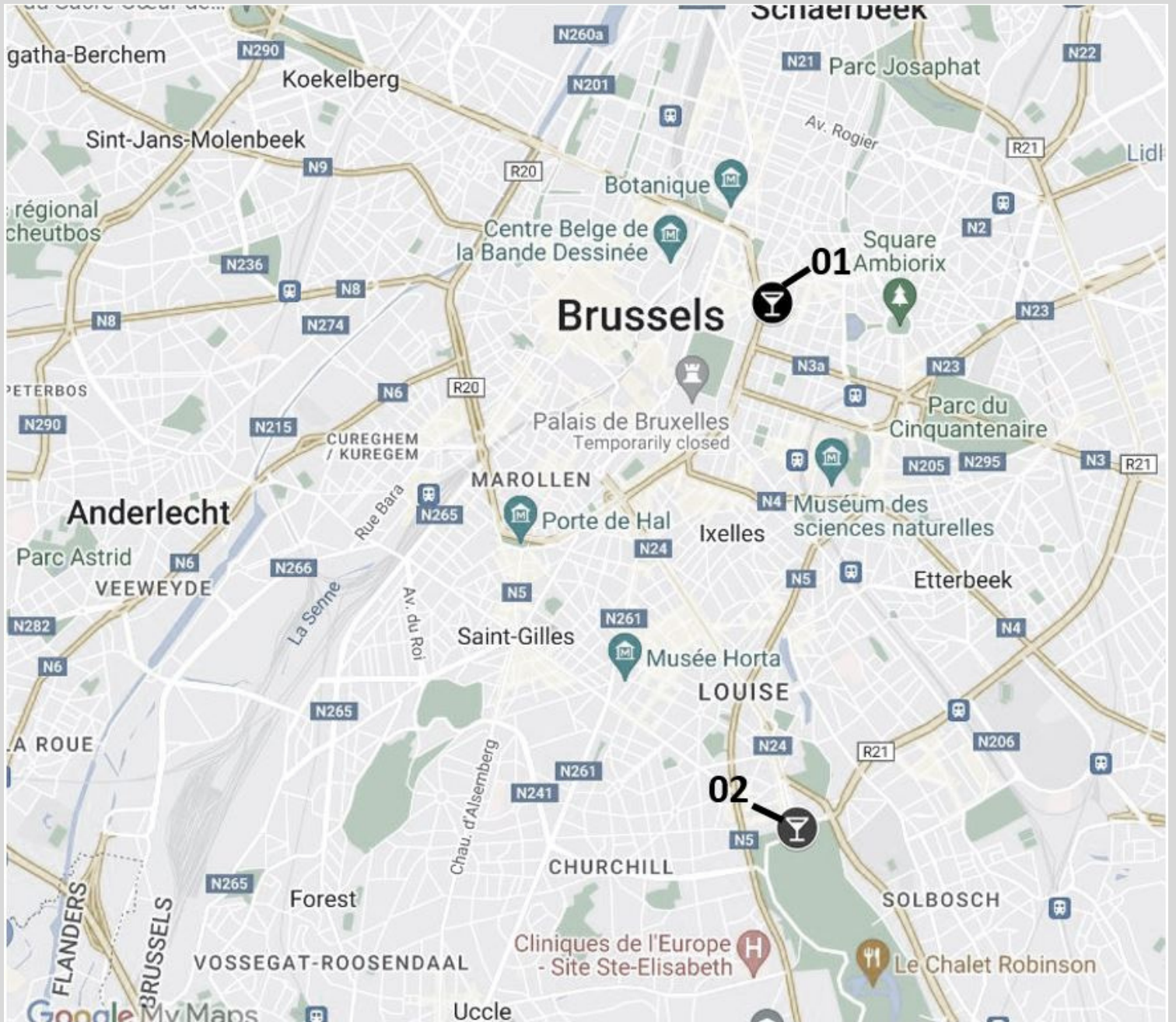
Avenue Louise 544
1000 Bruxelles

hello@horscategorie.brussels
[+32 \(0\)483 89 11 23](tel:+322483891123)
horscategorie.brussels



© Tandem Café

CAFES VELO



CULTURE VELO A BXL

Le vélo c'est aussi des moments de détente avec les enfants, de se challenger dans des courses à vélo et de profiter d'être à Bruxelles pour participer à un événement vélo festif!



© Brussels Major Events - BXL TOUR

VELO EN MODE SPORTIF

BXL TOUR

Le BXL Tour, la course cycliste de 40 km dans les rues de Bruxelles est accessible au grand public et aux professionnels.. Le parcours de 40 km à travers Bruxelles est l'occasion de découvrir la capitale de façon unique. Depuis 2022, la catégorie Ride a été ajoutée au BXL Tour, avec un parcours réduit à 32 km. Cette catégorie sans classement ouvre la course aux personnes voulant découvrir le parcours en mode balade ou avec un vélo électrique.

Une fois par an.

bxltour.be




© Brussels Major Events - BXL TOUR

BXL Pumpark

Le BXL Pumpark, c'est le nouveau lieu de ride à Bruxelles. Entre bosses, virages et sauts, découvrez une piste asphaltée de 110m de long à deux minutes de Tour et Taxis. En vélo, skate, trottinette, roller, apprendre et perfectionner ses compétences dans un parcours safe : c'est la mission que s'est donnée Ride Your Future, l'association qui gère cet espace de glisse depuis 2021. Au BXL Pumpark vous trouverez une buvette, des initiations au Pumptrack, des événements sportifs et même du BXL Pumpark - un prêt de vélos gratuit. Alors venez pour découvrir cette bulle de loisir au coeur de Bruxelles !

Rue Dieudonné Lefèvre, 17
1020 Laeken

rideyourfuture.org



© RideYour Future - BXL Pumptrack

LES MASSES CRITIQUES

Kidical Mass

La Kidical Mass est une parade cycliste festive pour les enfants, afin d'inciter davantage d'enfants (et de parents) à se déplacer à vélo. Notre vélo cargo customisé balance de la musique en cours de route. Nous pédalons au rythme des enfants et respectons le code de la route. La Kidical Mass est le moyen idéal pour découvrir de nouveaux endroits dans votre commune, et pour nos kets de se faire des nouveaux potes ! Nous choisissons toujours un itinéraire différent le long des parcs, des terrains de jeux ou des événements pour enfants. Viens rouler avec nous ! Tout au long de l'année !
kidicalmass.brussels



Critical Mass Brussels

La Masse Critique à vélo est une coïncidence organisée... Le dernier vendredi de chaque mois, des cyclistes se retrouvent au même endroit, à la même heure et décident de parcourir ensemble les rues de Bruxelles.

Les participants essaient de former le groupe le plus compact possible. De cette manière, ils résistent mieux à la pression du trafic automobile qui les entoure. Unis, ils sont une seule et grande entité qui peut imposer son rythme. Le groupe devient un refuge ouvert. On peut le rejoindre ou le quitter à tout moment. Il supprime le sentiment de vulnérabilité ressenti quand on est seul à vélo au milieu des voitures.

criticalmass.brussels



©Critical Mass Brussels

ON TESTE LE VELO!

Vollenbike

Les Vollenbike ont lieu les mercredis après-midis dans plusieurs communes bruxelloises. Vous retrouverez de nombreuses activités cyclistes pour petits et grands ! Voici le programme que nous proposons :

- Des cours de vélo pour les enfants
- Des stands de réparation gratuits
- Un parcours d'agilité encadré par un animateur
- Une bourse aux vélos d'occasion
- Une parade cycliste festive
- Et bien plus encore !

Novices ou expérimentés, vous êtes tous les bienvenus !
Pour connaître les dates et les lieux, consultez le site internet: provelo.org/vollenbike/



Bike Experience

Retrouvez le plaisir de bouger en ville. Passez au vélo. Prendre confiance dans la circulation, apprendre à faire du vélo en ville en toute sérénité ? C'est possible ! Notre équipe est là pour vous accompagner.

C'est compliqué, vous n'avez pas de vélo?
Allez dites, c'est rien ça! On vous prête un vélo pour la formation. On vous donne même l'opportunité d'emprunter un vélo classique ou de louer un vélo à assistance électrique ou pliant à un tarif préférentiel durant deux semaines.

La formation vous a plu? Vous sentez que le vélo en ville, c'est possible. Nous vous proposons de vous faire "coacher" par un.e cycliste volontaire et expérimenté.e. Il/elle est prêt.e à vous accompagner pour 3 aller-retours. Vous pourrez alors décider ensemble des meilleurs moments et itinéraires pour commencer.

bikeexperience.brussels



DIMANCHE SANS VOITURE

Chaque année un dimanche de septembre, la Région de Bruxelles-Capitale devient la zone fermée aux voitures la plus importante d'Europe. L'occasion de (re)découvrir le plaisir de marcher, de rouler à vélo ou à trottinette ou se déplacer en transports en commun dans une ville apaisée et agréable. Et de prendre goût à la mobilité active.

semainedelamobilite.brussels



“La Région de Bruxelles-Capitale devient comme chaque année, la zone fermée aux voitures la plus importante d’Europe.”



©Pro Velo



INTERMODALITE ET PARKING VELO



ePro-velo

INTERMODALITE ET PARKING VELO

Vélo et métro-tram-bus (STIB)

La combinaison "vélo + transports publics" est d'une efficacité redoutable pour les déplacements urbains. La STIB s'inscrit comme un véritable acteur de la politique de promotion de l'usage du vélo poursuivie par la Région de Bruxelles-Capitale.

A noter : les vélos ne sont pas acceptés à bord des bus du TEC et de De Lijn (sauf bien sûr les vélos pliables).

stib.be



Vélo et train



La SNCB autorise le transport d'un vélo en tout temps à bord des trains. Le transport d'un vélo pliable est gratuit ; pour un vélo « classique », vous devrez payer 5 euros.

Blue-bike est un service de location de vélo qui offre aux voyageurs en train la possibilité de parcourir leur dernier bout de voyage à vélo. En Région de Bruxelles-Capitale, ce service est disponible dans les stations SNCB Bruxelles Centrale, Bruxelles Luxembourg, Bruxelles Nord et Bruxelles Midi.



Vélo et parking

Vous vous baladez à vélo et vous voulez faire une pause? Où mettre son vélo en sécurité? Au centre-ville de Bruxelles, vous avez des parkings vélo.

cycloparking.brussels



Centre Ville

01 Parking de la Bourse

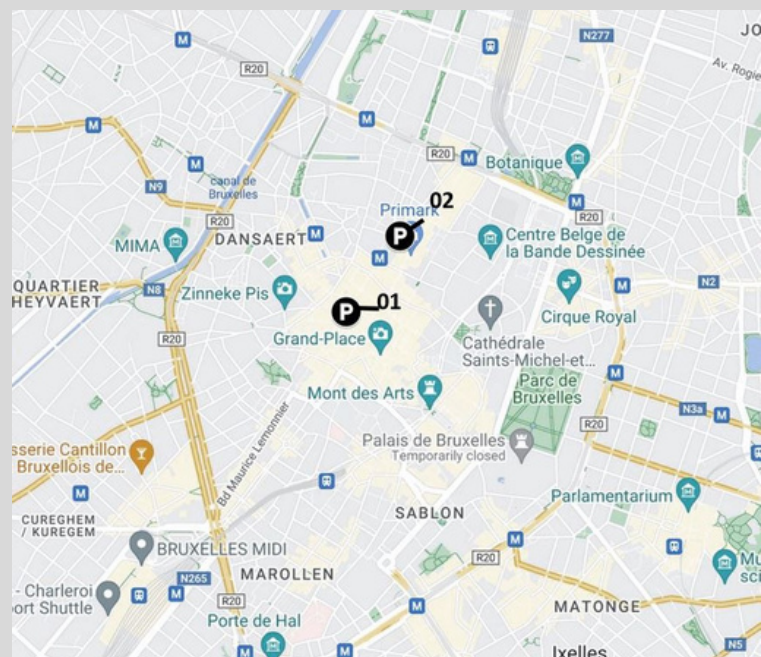
Bd Anspach 106/86
1000 Bruxelles

610 places de stationnement protégées pour vélos et 18 places pour vélos cargo sont disponibles dans la station Bourse 24/7.

02 Parking De Brouckère

Pl. De Brouckère 1
1000 Bruxelles

304 places disponibles dans le parking



Votre vélo a été volé? Que faire après le vol de votre vélo?

Tout d'abord, faites une déclaration de vol auprès de votre commissariat. Donnez un maximum de détails : le numéro de cadre de votre vélo (généralement repris sur la facture d'achat), la description de votre vélo et du contexte dans lequel vous l'avez vu pour la dernière fois, etc.

Si votre vélo est assuré, n'oubliez pas de contacter votre courtier.

Témoignez également sur [le groupe facebook de mybike.brussels](#), [le groupe facebook \(Bruxelles - Brussel\) Vélos volés - gestolen fietsen - stolen bikes](#) ou [fixmystreet.brussels](#). Dans tous les cas, il est important que vous déposiez plainte, cela permet d'avoir des chiffres plus précis du nombre de vélos volés et de mettre en place de nouvelles mesures contre le vol de vélos.

APPLICATIONS, GUIDES ET CARTES

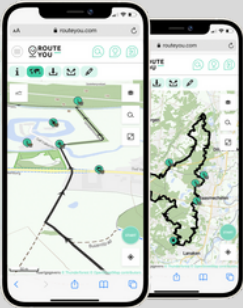


©Pro Velo

Applications

Il existe une multitude d'applications de navigation. Nous en avons sélectionnés 2 : RouteYou sur laquelle vous pouvez trouver les balades officielles de visit.brussels et NodeMapp Bike, planificateur d'itinéraires des points-nœuds. Nous vous proposons aussi une application axée sur toutes les solutions mobilités à Bruxelles.

Route You

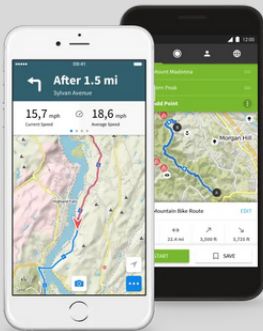


Avec RouteYou, il est facile de créer ses propres cartes personnalisées. Il vous suffit pour cela de tracer votre itinéraire, d'ajouter des points de passage ou des jonctions, d'inclure des lieux d'intérêt et des bars/restaurants pour une petite pause et de partager cet itinéraire avec votre famille et vos amis.



routeyou.com

NodeMapp Bike



Vous pouvez également emporter tous les points-nœuds vélo dans votre poche. L'application NodeMapp Bike permet de planifier ou d'importer des itinéraires vélo mobiles à partir de notre planificateur d'itinéraires en ligne. Laissez-vous guider sur les plus beaux itinéraires vélo !



nodemapp.com

Floya app



Tous vos transports à BXL dans 1 app: Floya. Vélos, trottinettes, voitures partagés... De plus en plus d'acteurs débarquent à Bruxelles pour accompagner cette transition. L'occasion rêvée de faire vous aussi la différence. L'app vous aide à prendre le flow en marche en simplifiant plus que jamais la combinaison des transports publics, privés et partagés.



floya.brussels



Il est interdit d'utiliser son smartphone à vélo. Par contre, vous pouvez l'accrocher à votre guidon (avec un support), ce qui vous permettra de consulter le GPS sans lâcher les mains. Si vous devez modifier votre itinéraire ou effectuer une autre manipulation sur votre téléphone, arrêtez-vous dans un endroit sécurisé pour le faire!

Guides et cartes



Les plus belles balades à vélo Bruxelles

Le guide propose 12 balades à vélo allant de 13 à 25 km et explorant, chacune, une partie de la région bruxelloise. Que ce soit pour les amateurs d'espaces verts ou de patrimoine et de milieux plus urbains, il y en a pour tous les goûts. Chaque parcours est accompagné d'une carte ainsi qu'un fichier GPX reprenant les lieux d'intérêt et ateliers vélo dans les environs. Le guide donne aussi quelques conseils pratiques pour se déplacer en ville.

Au prix de 25 €, à retrouver dans toutes les bonnes librairies, au BIP et chez ProVelo. Disponible uniquement en FR.



La Promenade Verte

Découvrez la Promenade Verte, un magnifique itinéraire paysager continu reliant ces espaces de nature et de loisirs et des lieux d'intérêts patrimoniaux, culturels et historiques. Pour vivre un séjour durable à Bruxelles, vous trouverez, dans ce guide, différentes propositions originales à choisir en toute autonomie : des hébergements écoresponsables, activités insolites, sites naturels, des producteurs locaux, restaurants, épiceries, aires de jeux pour les enfants. Bruxelles foisonne de projets écologiques. Vous y trouverez aussi des conseils pour rejoindre l'itinéraire, des lieux pour louer un vélo ou le réparer ou encore des conseils pour préparer votre séjour.

Au prix de 5 € à retrouver au BIP ou chez Pro Velo. Disponible en FR, NL et EN.



L'EuroVelo 5 - Via Romea Francigena

Le roadbook propose une partie du tracé de l'EuroVelo 5 entre la France et la Belgique et plus précisément à travers les départements du Pas-de-Calais et du Nord, la région de la Wallonie picarde, les provinces de Flandre orientale et Flandre occidentale et la région bruxelloise. L'itinéraire, long de 245 kilomètres, part de Saint-Omer pour rejoindre Bruxelles.

A télécharger gratuitement eurovelobelgium.be. Disponible en FR et NL.



La carte des points-noeuds

La carte "Bruxelles à vélo" indique tous les points-noeuds de la capitale ainsi que 8 balades qui y passent avec des thématiques variées: Bruxelles au vert, Insolite et secrète, Bruxelles Champêtre, Bruxelles des crêtes, Bruxelles des Expos, Bruxelles industriel, Bruxelles incontournable, Bruxelles au fil du Maelbeek.

Au prix de 2 € à retrouver au BIP et chez Pro Velo. Disponible en FR, NL et EN.



La Belgique à vélo

A l'échelle 1/250 000, la carte "la Belgique à vélo" se distingue par sa précision et sa fiabilité. Elle offre une vue détaillée de l'ensemble du territoire belge avec les itinéraires vélos internationaux (Vennbahn et EuroVelo) ainsi que les itinéraires vélos régionaux (véloroutes iconiques, RAVeL et véloroutes de la Wallonie, la Promenade Verte), permettant aux cyclistes de planifier leurs itinéraires avec précision tout en bénéficiant d'une vision d'ensemble des différentes régions.

La carte est disponible dans les librairies spécialisées au prix de 8 €. Egalement disponible sur le webshop de l'Institut Géographique National. Carte en 4 langues ; FR, NL, EN et DE.

INTERVIEW DE THOMAS DETRY, AUTEUR DU LIVRE “LES PLUS BELLES BALADES VELO A BRUXELLES”

Comment est né ce projet ?

L'origine du projet remonte à début 2022. Pro Velo a sorti une nouvelle version d'un ancien guide de balade à vélo dans Bruxelles (paru en 2016).

Est-ce que tu parles dans le livre des points-nœuds à Bruxelles ?

Oui ! La publication du guide a coïncidé avec la mise en place physique du réseau des points-nœuds bruxellois. Les panneaux numérotés ont fait leur apparition à la fin de l'année dernière dans les rues de la capitale. Une aubaine, car j'ai pu baser les parcours sur celui-ci afin de rendre encore plus facile leur suivi.

Quelle est ta balade coup de coeur ?

“Entre Art déco et réserves naturelles” à Uccle et Forest pour la variété des paysages et les belles réserves naturelles traversées. C'est un peu plus vallonné par contre.

Est-ce que les balades sont accessibles à tout le monde ?

Les balades restent accessibles à presque tout le monde à condition de prendre son temps. La plus longue et difficile fait 23 km. Elles ne présentent aucune difficulté technique. Certaines sont plus vallonnées mais les montées peuvent se faire à pied.

Un coin secret uniquement accessible à vélo à nous dévoiler ?

Mon coin secret c'est la petite rue Porselein à Anderlecht qui fait voyager dans le temps en nous renvoyant à l'époque où Anderlecht n'était qu'un petit village rural.

“MON COIN SECRET C'EST LA PETITE RUE PORSELEIN À ANDERLECHT QUI FAIT VOYAGER DANS LE TEMPS EN NOUS RENVOYANT À L'ÉPOQUE OÙ ANDERLECHT N'ÉTAIT QU'UN PETIT VILLAGE RURAL.”

THOMAS DETRY



Thomas est historien de formation. Chargé de projet chez Pro Velo depuis 2017, il y organise des balades guidées à vélo ainsi que de nombreux événements destinés au grand public. Sa solide expérience en tant que guide à vélo et sa pratique quotidienne de ce mode de déplacement lui ont permis de développer une connaissance poussée du patrimoine bruxellois ainsi qu'une expertise du réseau cyclable régional.







BRUXELLES A VELO _ NE PEUT ÊTRE VENDU

